

**Концессионное соглашение
в отношении объектов холодного водоснабжения Калтанского городского округа**

г. Калтан

«01» августа 2019 г.

Муниципальное образование Калтанский городской округ, от имени которого действует Муниципальное казенное учреждение «Управление муниципальным имуществом Калтанского городского округа», в лице директора МКУ «УМИ КГО» Обороновой Елены Федоровны, действующего на основании Устава, именуемый в дальнейшем «**Концедент**», с одной стороны, и **Общество с ограниченной ответственностью «Водоканал»**, в лице директора Ковязина Сергея Алексеевича, действующего на основании Устава, именуемый в дальнейшем «**Концессионер**», с другой стороны, и

Кемеровская область в лице Начальника департамента жилищно-коммунального и дорожного комплекса Кемеровской области Ивлева Олега Валериевича, действующего на основании доверенности № 10-16/670 от 31.07.2019 г., в соответствии с протоколом конкурсной комиссии «Рассмотрения и оценки конкурсного предложения на право заключения концессионного соглашения в отношении объектов (имущества) водоснабжения Калтанского (Осинниковского) городского округа» от «17» июля 2019 г. № 4 заключили настоящее Соглашение о нижеследующем:

1. ПРЕДМЕТ СОГЛАШЕНИЯ

1.1. Концессионер обязуется за свой счет в порядке, в сроки и на условиях, установленных настоящим Соглашением:

а) обеспечить проектирование, строительство, реконструкцию и ввод в эксплуатацию, недвижимого и технологически связанного с ним движимого имущества, входящего в Объект Соглашения (далее – объекты имущества, в составе Объекта Соглашения), состав и описание которого приведены в разделе 2 настоящего Соглашения, право собственности на которое принадлежит или будет принадлежать Концеденту;

б) обеспечить модернизацию, замену имущества, которое образует единое целое с Объектом Соглашения и/или предназначено для использования по общему назначению с Объектом Соглашения, в целях осуществления Концессионером деятельности предусмотренной настоящим Соглашением;

в) осуществлять холодное водоснабжение, включая водоподготовку, с использованием Объекта Соглашения и иного имущества.

г) обеспечить технически исправное содержание Объекта Соглашения, и осуществлять его эксплуатацию в целях осуществления Концессионером деятельности предусмотренной настоящим Соглашением.

1.2. Концедент обязуется предоставить Концессионеру на срок, установленный настоящим Соглашением, права владения и пользования Объектом Соглашения и иным имуществом для осуществления указанной деятельности.

1.3. Концессионер обязан использовать средства амортизационных отчислений, не являющихся источником финансирования мероприятий инвестиционной программы, на выполнение модернизации, замену передаваемого Концедентом Концессионеру по Соглашению имущества, улучшать его характеристики и эксплуатационные свойства.

1.4. Передача объектов Концессионеру не влечет перехода права собственности на данное имущество.

2. ОБЪЕКТ СОГЛАШЕНИЯ

2.1. Объектом настоящего Соглашения являются объекты холодного водоснабжения (далее – Объект Соглашения), принадлежащие на праве собственности Калтанскому городскому округу и иное движимое имущество, технологически связанные между собой и предназначенные для осуществления деятельности, указанной в пункте 1.1. настоящего Соглашения.

2.2. Объект Соглашения, подлежащий реконструкции, строительству, принадлежит Концеденту на праве собственности.

2.3. Сведения о составе и описании объектов имущества в составе Объекта Соглашения, в том числе технико-экономических показателей передаваемого имущества, приведены в Приложении № 1 к

настоящему Соглашению. Перечень документов (с указанием наименования и реквизитов передаваемых объектов), удостоверяющих право собственности Концедента, составляют Приложение №2 к настоящему Соглашению».

2.4. Концедент обязан предоставить Концессионеру во временное владение и пользование имущество, которое образует единое целое с Объектом Соглашения и/или предназначено для использования по общему назначению с Объектом Соглашения, в целях осуществления Концессионером деятельности, указанной в пункте 1.1. настоящего Соглашения (далее - иное имущество).

2.5. Существующие на момент заключения Соглашения объекты имущества в составе Объекта Соглашения передаются Концедентом Концессионеру по подписываемому сторонами акту/актам приема-передачи в соответствии с разделом 3 настоящего Соглашения.

3. ПОРЯДОК ПЕРЕДАЧИ КОНЦЕДЕНТОМ КОНЦЕССИОНЕРУ ОБЪЕКТА СОГЛАШЕНИЯ И ИНОГО ИМУЩЕСТВА

3.1. Концедент обязуется передать Концессионеру, а Концессионер обязуется принять объекты имущества в составе Объекта Соглашения и иное имущество, а также права владения и пользования указанными объектами. Объекты имущества в составе Объекта Соглашения и иное имущество на момент их передачи Концедентом Концессионеру должны быть свободными от прав третьих лиц.

3.2. Выявленное в течение одного года с даты подписания Сторонами акта (актов) приема-передачи Объекта Соглашения и иного имущества Концессионеру несоответствие показателей объектов имущества, в составе Объекта Соглашения, технико-экономическим показателям, установленным в Приложении № 1 к настоящему Соглашению, считается особым обстоятельством, как оно определено в настоящем Соглашении, и является основанием для изменения условий настоящего Соглашения, либо для его расторжения в судебном порядке.

3.3. В случае выявления в ходе реализации настоящего Соглашения объектов, не имеющих собственника, предназначенных для организации холодного водоснабжения на территории муниципального образования - Калтанский городской округ, и являющихся частью относящихся к Объекту Соглашения систем холодного водоснабжения (далее – бесхозное имущество), и при условии, что оценка стоимости данных объектов в совокупности не превышает десять процентов от определенной на дату заключения настоящего Соглашения балансовой стоимости Объекта Соглашения, после оформления на эти объекты в установленном действующим законодательством Российской Федерации и правовыми актами Концедента порядке прав муниципальной собственности, они включаются в состав Объекта Соглашения и передаются Концессионеру по акту приема-передачи.

Концедент обязан в течение 6 месяцев с даты выявления указанных объектов провести в отношении таких объектов кадастровые работы, обеспечить внесение сведений об объектах в Государственный кадастр недвижимости, поставить их на учет в органах государственной регистрации прав на недвижимое имущество и сделок с ним как бесхозные. Концедент обязуется также обратиться в суд с иском о признании права муниципальной собственности на такие объекты по истечении одного года с момента постановки бесхозного объекта на учет, в установленном порядке оформить право муниципальной собственности, после чего передать их Концессионеру во владение и пользование с оформлением акта приема передачи и включения в состав Объектов Соглашения и иного имущества путем оформления дополнительного соглашения.

Экономически обоснованные расходы на содержание объектов, включенных в состав Объектов Соглашения и иного имущества в соответствии с настоящим пунктом, на содержание бесхозных объектов холодного водоснабжения, подлежат учету в тарифах Концессионера в соответствии с Основами ценообразования в сфере холодного водоснабжения, утвержденными Правительством Российской Федерации.

3.4. Порядок возмещения затрат Концессионера в связи с реконструкцией и использованием (эксплуатацией) бесхозного имущества, включенного в состав Объекта Соглашения, произведенных Концессионером до утверждения изменений тарифа, учитывающих соответствующие расходы, и не компенсированных за счет тарифа, определяется дополнительным соглашением, заключаемым Сторонами.

3.5. Срок передачи Концедентом Концессионеру объектов имущества в составе Объекта Соглашения и иного имущества определяется в соответствии с разделом 10 настоящего Соглашения.

3.6. Передача объектов имущества в составе Объекта Соглашения и иного имущества, передаваемого Концедентом Концессионеру по Соглашению, находящихся в собственности Концедента, на которые не произведена государственная регистрация права собственности Концессионера, осуществляется в течение 30 (тридцати) календарных дней со дня проведения Концедентом такой регистрации по акту приема-передачи. Обязанность Концедента по передаче объектов имущества в составе Объекта Соглашения и иного имущества, а также прав владения и пользования на Объект Концессионного соглашения и иное имущество считается исполненной при принятии этого имущества Концессионером и подписания Сторонами акта приема-передачи всех объектов имущества в составе Объекта Соглашения.

3.7. Концедент передает Концессионеру по перечню, составленному Сторонами, документы, относящиеся к объектам имущества в составе Объекта Соглашения и иного имущества, необходимые для исполнения настоящего Соглашения, одновременно с передачей соответствующего имущества. Одновременно с передачей соответствующих объектов имущества Концедент передает Концессионеру документы, относящиеся к передаваемым объектам имущества и необходимые для исполнения настоящего Соглашения, включая, но не ограничиваясь:

- заверенные копии документов, устанавливающие основание приобретения имущества (правоустанавливающие документы: свидетельства о государственной регистрации права муниципальной собственности и/или права хозяйственного ведения, решения собственника о закреплении муниципального имущества за Концедентом, распорядительные акты о передаче муниципального имущества и т.д.), либо документы, подтверждающие факт и (или) обстоятельства возникновения у Концедента прав на имущество в случае, предусмотренном пунктом 3.1. настоящего Соглашения;

- нормативно-техническую документацию;

- кадастровый паспорт здания (сооружения, помещения), либо технический паспорт, содержащий описание такого объекта недвижимости.

- иные документы, предусмотренные действующим законодательством и муниципальными правовыми актами.

Наименование и реквизиты передаваемых документов в соответствии с настоящим пунктом указываются в акте приема-передачи имущества в составе Объекта Соглашения.

3.8. Обязанность Концедента по передаче Объекта соглашения и иного имущества, а также прав владения и пользования ими, считается исполненной с даты подписания Сторонами акта приема-передачи Объекта Соглашения и иного имущества. Уклонение одной из Сторон от подписания указанного документа признается нарушением этой Стороной обязанности по передаче-приемке Объекта Соглашения и иного имущества.

3.9. Оценка стоимости бесхозяйного имущества при выявлении осуществляется Концессионером с возмещением впоследствии Концедентом Концессионеру расходов на проведение оценки, на основании отчета об оценке в соответствии с законодательством об оценочной деятельности.

3.10. Уклонение одной из Сторон от подписания акта приема-передачи имущества в составе Объекта Соглашения признается нарушением этой Стороной обязанности по приему-передаче Объекта Соглашения.

3.11. Концедент обязан предоставить Концессионеру во временное владение и пользование имущество, которое образует единое целое с объектом Соглашения и (или) предназначено для использования по общему назначению с объектом в целях осуществления Концессионером деятельности, указанной в пункте 1.1. настоящего Соглашения (далее – иное имущество).

3.12. Концедент гарантирует, что он является собственником иного имущества, права владения и пользования которым передаются Концессионеру в соответствии с настоящим Соглашением.

3.13. Сроки владения и пользования Концессионером иным имуществом или отдельными объектами, входящими в состав иного имущества, не могут превышать срок действия настоящего Соглашения, указанный в пункте 10.1. настоящего Соглашения.

3.14. Стороны обязуются осуществить действия, необходимые для государственной регистрации прав Концессионера на владение и пользование недвижимым имуществом, входящим в состав объекта Соглашения, состав иного имущества, в течение 4-х месяцев с момента подписания акта приема-передачи. Государственная регистрация указанных прав осуществляется за счёт Концессионера.

4. ПРОЕКТИРОВАНИЕ, СТРОИТЕЛЬСТВО, ВВОД В ЭКСПЛУАТАЦИЮ ОБЪЕКТОВ ИМУЩЕСТВА В СОСТАВЕ ОБЪЕКТА СОГЛАШЕНИЯ И ЭКСПЛУАТАЦИЯ ОБЪЕКТА СОГЛАШЕНИЯ И ИНОГО ИМУЩЕСТВА

4.1. В рамках выполнения своих обязательств по настоящему Соглашению Концессионер за свой счет исполняет следующие обязанности:

- а) на стадии проектирования – выполняет необходимые инженерные изыскания и подготовку проектной документации, обеспечивает получение положительных заключений государственной экспертизы результатов инженерных изысканий и проектной документации;
- б) на стадии строительства или реконструкции – выполняет строительство, реконструкцию объектов имущества в составе Объекта Соглашения;
- в) на стадии ввода в эксплуатацию – выполняет ввод объектов имущества в составе Объекта Соглашения в эксплуатацию (в том числе обеспечивает получение разрешения на ввод в эксплуатацию) и передает Концеденту документы, необходимые для государственной регистрации права собственности Концедента и прав владения и пользования Концессионера, по акту приема-передачи;
- г) на стадии эксплуатации – осуществляет холодное водоснабжение в соответствии с условиями настоящего Соглашения, а также оказывает услуги по подключению (технологическому присоединению) объектов капитального строительства к Объекту Соглашения.

4.2. Концессионер имеет право исполнять настоящее Соглашение своими силами и (или) с привлечением других лиц. При этом Концессионер несет ответственность за действия других лиц как за свои собственные.

4.3. Передача Концессионером в залог или отчуждение Объекта Соглашения (объектов имущества в составе Объекта Соглашения) по Соглашению не допускается.

4.4. Концессионер имеет право с согласия Концедента передавать объект Соглашения не связанный с технологическим холодным водоснабжением потребителей в пользование третьим лицам на срок, не превышающий срока действия настоящего Соглашения, указанного в пункте 10.1. настоящего Соглашения, при условии соблюдения обязательств Концессионера, предусмотренных настоящим Соглашением. Прекращение настоящего Соглашения является основанием для прекращения прав пользования третьих лиц объектом Соглашения.

4.5. Продукция и доходы, полученные Концессионером в результате осуществления деятельности по настоящему Соглашению, являются собственностью Концессионера.

4.6. Недвижимое имущество, которое создано Концессионером без согласия Концедента при осуществлении деятельности, предусмотренной Соглашением, и не относится к Объекту Соглашения и не входит в состав Иного имущества, является собственностью Концедента. Расходы Концессионера на создание и содержание такого имущества возмещению Концедентом не подлежат.

Недвижимое имущество, которое создано Концессионером с согласия Концедента при осуществлении деятельности, предусмотренной Соглашением, и не относится к Объекту Соглашения, и не входит в состав иного передаваемого Концедентом Концессионеру по Соглашению имущества, является собственностью Концессионера.

4.7. Концессионер обязан учитывать Объект Соглашения на своем балансе отдельно от своего имущества. Концессионер должен самостоятельно разработать способы и методы учета имущества, полученного по концессионному соглашению, исходя из требований, установленных законодательством РФ о бухгалтерском учете и международными стандартами финансовой отчетности (ст. 8 Федерального закона от 06.12.2011 N 402-ФЗ «О бухгалтерском учете» и п. 7 ПБУ 1/2008 «Учетная политика организации»). Разработанный порядок учета следует закрепить документально и приложить к учетной политике

Концессионер обязан осуществлять начисление амортизации, а так же предоставлять Концеденту сведения о начисленной амортизации при необходимости.

4.8. Концессионер обязан в срок не позднее 18-х месяцев со дня заключения настоящего соглашения, оформить за свой счет недвижимое имущество, отраженное в приложении №1 к настоящему соглашению, в органах росреестра согласно действующего законодательства.

4.9. Концессионер обязан уплачивать налог на имущество организаций в отношении основных средств, переданных и (или) созданных в соответствии с концессионным соглашением.

4.10. Риск случайной гибели или случайного повреждения объекта Соглашения (объектов, входящих в состав объекта Соглашения) и иного имущества, с момента подписания Сторонами акта приема-передачи указанного имущества, несет Концессионер.

4.11. С момента передачи объектов имущества в составе Объекта Соглашения и Иного имущества от Концедента Концессионеру риск случайной гибели или случайного повреждения объектов имущества в составе Объекта Соглашения и Иного имущества несет Концессионер. Концессионер вправе осуществить страхование риска гибели или случайного повреждения объектов имущества в составе Объекта Соглашения и (или) Иного имущества.

4.12. Концедент в пределах полномочий, предусмотренных действующим законодательством Российской Федерации и иными нормативными правовыми актами, оказывает Концессионеру содействие при исполнении Концессионером обязательств по настоящему Соглашению.

Концедент осуществляет содействие Концессионеру при установлении тарифов, обеспечивающих финансовые потребности Концессионера при исполнении настоящего Соглашения, в следующих формах:

а) направление обращений, проведение совещаний и переговоров с органом, осуществляющим регулирование цен (тарифов), в случае не утверждения производственных и инвестиционных программ в сроки, предусмотренные действующим законодательством, в соответствии с условиями Соглашения;

б) согласование и утверждение инвестиционных и (или) производственных программ Концессионера в соответствии с правилами, установленными законодательством Российской Федерации и иными нормативными правовыми актами, а также условиями настоящего Соглашения, в случае если нормативными правовыми актами утверждение инвестиционных и (или) производственных программ Концессионера отнесено (будет отнесено) к компетенции Концедента;

в) в иных формах, не запрещенных законодательством Российской Федерации и иными нормативными правовыми актами, включая своевременное предоставление необходимой информации/разъяснений.

Концедент осуществляет содействие Концессионеру в целях полной компенсации недополученных доходов Концессионера в соответствии с действующим законодательством в случае их возникновения при осуществлении деятельности, предусмотренной настоящим Соглашением. Концедент также содействует в установлении порядка возврата средств Концессионером в размере величины корректировки размера недополученных доходов исходя из необходимости определения разумного срока и порядка возврата оспариваемой и неоспариваемой частей такой корректировки.

Концедент оказывает содействие в установлении Концессионеру ставки арендной платы за аренду земельных участков, находящихся в муниципальной собственности, не выше ставки арендной платы, рассчитанной по правилам, действующим на момент заключения Соглашения, в отношении земельных участков, арендуемых Концедентом.

Содействие осуществляется Концедентом в любых формах, не запрещенных действующим законодательством, в том числе в форме произведения согласований, предоставления документов и сведений, проведения совещаний и переговоров, направления обращений, внесения изменений в муниципальные правовые акты, обращения с инициативой по изменению муниципальных правовых актов, изменение которых вне компетенции Концедента.

Концедент оставляет за собой право осуществления расходов на проектирование, строительство, реконструкцию объектов имущества в составе Объекта Соглашения и иного имущества и на строительство дополнительных объектов, являющихся частью системы, в объемах, предусмотренных бюджетом муниципального образования на соответствующий финансовый год, указанные объекты передаются в последующем Концессионеру по акту приемки-передачи как неотъемлемая часть ранее переданной системы. При участии Концессионера в региональных, федеральных программах по ремонту, реконструкции, модернизации Объектов Соглашения, Концедент имеет право дополнительно обеспечивать финансирование расходов в объемах, предусмотренных данными программами.

**Проектирование, строительство, реконструкция и ввод
в эксплуатацию объектов имущества в составе Объекта Соглашения**

4.13. Концессионер обязан осуществить за свой счёт проектирование, строительство, реконструкцию объектов имущества в составе Объекта Соглашения в соответствии с заданием и основными мероприятиями, предусмотренными Приложением № 3 к настоящему Соглашению.

Перечень реконструируемых объектов, входящих в состав объекта Соглашения, плановый объем инвестиций, подлежащих выполнению, объем и источники привлекаемых Концессионером средств определяются согласно инвестиционным программам Концессионера, утверждаемым в порядке, установленном законодательством Российской Федерации в сфере регулирования цен (тарифов). Инвестиционная программа Концессионера разработана на основании схемы холодного водоснабжения Калтанского городского округа на период действия настоящего Соглашения.

Предельный размер расходов на проектирование, строительство, реконструкцию, на каждый срок срока действия концессионного соглашения:

Ты с.р.уб. без НДС CN п/п	Наименование мероприятия	Объем финансирования (тыс.руб. без НДС)	Потребность в финансировании по годам												Источники финансирования			Средства инвестора				
			2019	2020	2021	2022	2023	2024	2025	2026	2027	2028	2029	2030	2031	2032	2033		Срок реализации, год	Бюджет	Амортизация, учтенная в тарифе	Нормативная прибыль
1	2	3	4	5	6	7	8	9	10	11	12	13	14	15	16	17	18	19	20	22	24	25
1	Мероприятия инвестиционной программы, реализуемые в сфере холодного водоснабжения	48687,5	0,0	7754,5	6584,0	3774,3	2238,1	2493,9	2352,1	2526,8	2425,4	2500,0	2500,0	3300,0	3300,0	6938,5	0,0	2020	0,0	38566,4	0,0	10121,1
1.1	Строительство объектов централизованных систем водоснабжения в целях подключения объектов капитального строительства абонентов	0,0	0,0	0,0	0,0	0,0	0,0	0,0	0,0	0,0	0,0	0,0	0,0	0,0	0,0	0,0	0,0	-	0	0	0	0
1.2	Модернизация и (или) реконструкция объектов централизованных систем водоснабжения в целях подключения объектов капитального строительства абонентов	0,0	0,0	0,0	0,0	0,0	0,0	0,0	0,0	0,0	0,0	0,0	0,0	0,0	0,0	0,0	0,0	-	0	0	0	0
1.3	Строительство новых объектов централизованных систем водоснабжения, не связанных с подключением новых объектов капитального строительства	0,0	0,0	0,0	0,0	0,0	0,0	0,0	0,0	0,0	0,0	0,0	0,0	0,0	0,0	0,0	0,0	-	0	0	0	0

1.4	Модернизация или реконструкция существующих объектов централизованн ых систем водоснабжения в целях снижения уровня износа существующих объектов	45390,5	0,0	4457,5	6584,0	3774,3	2238,1	2493,9	2352,1	2526,8	2425,4	2500,0	2500,0	3300,0	3300,0	3300,0	6938,5	0,0	2019 - 2028	0,0	38566,4	0,0	6824,1
1.4.1.	Реконструкция водопровода Ул. Калинина, 16 – перекресток ул. Школьная (Д = 160мм, L=2500м)	13538,5	0,0	0,0	0,0	0,0	0,0	0,0	0,0	0,0	0,0	0,0	0,0	3300,0	3300,0	3300,0	6938,5	0,0	2030 - 2033	0,0	13538,5	0,0	0,0
1.4.2.	Реконструкция водопровода Ул. Комсомольская, 63-пр. Мира, 45 (Д = 110мм, L=150м)	907,9	0,0	0,0	0,0	0,0	907,9	0,0	0,0	0,0	0,0	0,0	0,0	0,0	0,0	0,0	0,0	0,0	2023	0,0	907,9	0,0	0,0
1.4.3.	Реконструкция водопровода Пр. Мира, 2а (тубдиспансер) – Мира, 51 (Д = 110мм, L=1200м)	6652,0	0,0	0,0	0,0	0,0	0,0	0,0	0,0	0,0	1652,0	2500,0	2500,0	0,0	0,0	0,0	0,0	0,0	2027 - 2029	0,0	6652,0	0,0	0,0
1.4.4.	Реконструкция водопровода Ул. Калинина, 54 – пр. Мира, 57 (Д = 110мм, L=200м)	1034,5	0,0	0,0	0,0	0,0	0,0	0,0	1034,5	0,0	0,0	0,0	0,0	0,0	0,0	0,0	0,0	0,0	2025	0,0	1034,5	0,0	0,0
1.4.5.	Реконструкция водопровода Ул. Держинского, 20-24 (Д = 160мм, L=160м)	379,3	0,0	0,0	0,0	0,0	379,3	0,0	0,0	0,0	0,0	0,0	0,0	0,0	0,0	0,0	0,0	0,0	2023	0,0	379,3	0,0	0,0
1.4.6.	Закопцовка водопровода Ул. Горького, 20 (Д = 160мм, L=20м); проведение работ для нормализации гидравлического режима водопровода.	126,4	0,0	0,0	0,0	126,4	0,0	0,0	0,0	0,0	0,0	0,0	0,0	0,0	0,0	0,0	0,0	0,0	2022	0,0	126,4	0,0	0,0

1.4.7.	Реконструкция водопровода Пр. Мира, 65а (Д = 63мм, L=200м)	240,0	0,0	0,0	0,0	0,0	0,0	0,0	0,0	0,0	0,0	0,0	0,0	0,0	2021	0,0	0,0	0,0	0,0	240,0
1.4.8.	Реконструкция водопровода Пр. Мира, 39-396 (Д = 110мм, L=150м)	950,9	0,0	0,0	0,0	950,9	0,0	0,0	0,0	0,0	0,0	0,0	0,0	0,0	2023	0,0	0,0	0,0	0,0	950,9
1.4.9.	Реконструкция водопровода Пр. Мира, 33а-35а (Д = 110мм, L=150м)	773,4	0,0	0,0	0,0	0,0	0,0	773,4	0,0	0,0	0,0	0,0	0,0	0,0	2027	0,0	0,0	0,0	0,0	773,4
1.4.10.	Реконструкция водопровода Ул. Мяркса (Д = 110мм, L=400м)	536,3	0,0	0,0	0,0	0,0	0,0	0,0	0,0	536,3	0,0	0,0	0,0	0,0	2025	0,0	0,0	0,0	0,0	536,3
1.4.11.	Реконструкция водопровода Ул. Горького, 28-38 (Д = 160мм, L=420м)	2526,8	0,0	0,0	0,0	0,0	0,0	2526,8	0,0	0,0	0,0	0,0	0,0	0,0	2026	0,0	0,0	0,0	0,0	2526,8
1.4.12.	Реконструкция водопровода Ул. Дзержинского, 51-46 (Д = 160мм, L=400м)	781,2	0,0	0,0	0,0	0,0	0,0	0,0	0,0	781,2	0,0	0,0	0,0	0,0	2025	0,0	0,0	0,0	0,0	781,2
1.4.13.	Вынос водопровода из ливневой канализации в районе 3 врезки Комсомольская, 73 (Л = 90мм, L=50м).	447,0	0,0	0,0	0,0	0,0	0,0	0,0	0,0	0,0	0,0	0,0	0,0	0,0	2020	0,0	0,0	0,0	0,0	447,0
1.4.14.	Реконструкция водопровода Ул. Горького, 20 - ул. Базарная, 6 (Д = 160мм, L=650м)	3742,5	0,0	0,0	0,0	0,0	0,0	0,0	0,0	0,0	0,0	0,0	0,0	0,0	2020	0,0	0,0	0,0	0,0	3742,5
1.4.15.	Реконструкция водовода Ул. Дзержинского, 28-37 (Д = 110мм, L=470м)	2493,9	0,0	0,0	0,0	0,0	0,0	0,0	0,0	0,0	0,0	2493,9	0,0	0,0	2024	0,0	0,0	0,0	0,0	2493,9
1.4.16.	Реконструкция водопровода Ул. Дзержинского,	268,0	0,0	0,0	0,0	0,0	0,0	0,0	0,0	0,0	0,0	0,0	0,0	0,0	2020	0,0	0,0	0,0	0,0	268,0

1.6	Вывод из эксплуатации, консервация и демонтаж объектов централизованной водоснабжения	0,0	0,0	0,0	0,0	0,0	0,0	0,0	0,0	0,0	0,0	0,0	0,0	0,0	0,0	0,0	0,0	0,0	0,0	0,0	0,0	0,0							
2	Итого бюджет	0,0	0,0	0,0	0,0	0,0	0,0	0,0	0,0	0,0	0,0	0,0	0,0	0,0	0,0	0,0	0,0	0,0	0,0	0,0	0,0	0,0	0,0						
3	итого прибыль	0,0	0,0	0,0	0,0	0,0	0,0	0,0	0,0	0,0	0,0	0,0	0,0	0,0	0,0	0,0	0,0	0,0	0,0	0,0	0,0	0,0	0,0						
4	итого ПДК	0,0	0,0	0,0	0,0	0,0	0,0	0,0	0,0	0,0	0,0	0,0	0,0	0,0	0,0	0,0	0,0	0,0	0,0	0,0	0,0	0,0	0,0						
5	итого амортизация	38566,4	0,0	4447,7	3027,7	516,3	2238,1	2493,9	2352,1	2526,8	2425,4	2500,0	2500,0	2500,0	3300,0	3300,0	3300,0	6938,5	0,0	0,0	0,0	2020 -	2033 -	0,0	38566,4	0,0	0,0		
6	итого плата за подключение	0,0	0,0	0,0	0,0	0,0	0,0	0,0	0,0	0,0	0,0	0,0	0,0	0,0	0,0	0,0	0,0	0,0	0,0	0,0	0,0	0,0	0,0	0,0	0,0	0,0	0,0	0,0	0,0
7	средства инвестора	10121,1	0,0	3306,8	3556,3	3258,0	0,0	0,0	0,0	0,0	0,0	0,0	0,0	0,0	0,0	0,0	0,0	0,0	0,0	0,0	0,0	2020 -	2022 -	0,0	0,0	0,0	0,0	10121,1	

Срок разработки и утверждение инвестиционной программы на период действия концессионного Соглашения – в течение 3 (трех) месяцев с момента подписания настоящего Соглашения.

Концессионер обязан разработать и согласовать с Концедентом необходимую для проектирования, реконструкции или строительства объектов имущества в составе Объекта Соглашения проектную документацию. Концессионер обращается за согласованием проектной документации к Концеденту, предоставив на согласование все необходимые и составленные в соответствии с действующим законодательством Российской Федерации и иными нормативными правовыми актами документы. Концедент должен производить такие согласования в сроки, установленные действующим законодательством Российской Федерации и иными нормативными правовыми актами. В том случае, если такие сроки нормативно не установлены, согласования должны производиться в разумные сроки, но не превышающие 30 (тридцати) календарных дней с момента получения указанных в настоящем пункте документов.

4.14. Концедент не вправе отказать в согласовании проектной документации, если:

- а) представленная проектная документация соответствует нормативным актам в области проектирования в сфере капитального строительства;
- б) характеристики объектов, в том числе технологические, технические и иные проектные решения, а также сметная стоимость объектов имущества в составе Объекта Соглашения, в отношении которых предоставляется проектная документация, соответствуют инвестиционным программам Концессионера.

4.15. Концедент обязан в срок не позднее 14 (четырнадцати) календарных дней с даты заключения настоящего Соглашения предоставить Концессионеру всю имеющуюся у Концедента техническую и иную исходную документацию, которая может быть использована для выполнения инженерных изысканий и подготовки проектной документации. В случае если при выполнении инженерных изысканий и подготовке проектной документации Концессионер установит необходимость внесения изменений в градостроительную документацию в отношении Объекта Соглашения, Концедент обязан обеспечить внесение таких изменений в градостроительную документацию, внесение изменений в которую находится в компетенции Концедента, в максимально короткие сроки после получения запроса Концессионера, а также содействовать Концессионеру в изменении градостроительной документации, внесение изменений в которую находится вне компетенции Концедента.

4.16. Концессионер вправе производить поэтапное проектирование в отношении отдельных объектов имущества в составе Объекта Соглашения при условии соблюдения сроков ввода в эксплуатацию объектов имущества в составе Объекта Соглашения, предусмотренных Приложением № 3 к настоящему Соглашению. Концессионер вправе осуществить ввод в эксплуатацию объектов имущества в составе Объекта Соглашения досрочно.

4.17. Концессионер обязан обеспечить за свой счёт разработать и согласовать с Концедентом проектную документацию, необходимую для реконструкции, строительства Объекта Соглашения.

Проектная документация должна соответствовать требованиям, предъявляемым к Объекту Соглашения правилами СНИП, ГОСТ, в случае, если это предусмотрено законодательством, иметь положительное заключение Государственной экспертизы, соответствовать иным нормам действующего законодательства Российской Федерации. Государственная экспертиза проектной документации осуществляется за счет средств Концессионера.

Проектная документация должна соответствовать требованиям задания и основным мероприятиям Концессионера. Задание и основные мероприятия с описанием основных характеристик таких мероприятий составляют Приложение № 3 к настоящему Соглашению.

4.18. При выполнении основных мероприятий Концессионер обязан достичь предусмотренных заданием целей и плановых значений показателей деятельности Концессионера, которые указаны в Приложении № 8 к настоящему Соглашению.

4.19. Предельный размер расходов на проектирование, реконструкцию, строительство объектов имущества в составе Объекта Соглашения, которые предполагается осуществить Концессионером в течение всего срока действия Соглашения, равен 48 687,5 тыс. руб. (сорок восемь миллионов шестьсот восемьдесят семь тысяч пятьсот рублей, 00 коп.) (определяется на основании конкурсного предложения победителя конкурса). Размер расходов на проектирование, реконструкцию или

строительство объектов имущества в составе Объекта Соглашения по годам срока действия Соглашения приведен в Приложении № 3 к настоящему Соглашению.

Концессионер обязан осуществить инвестиции в проектирование, реконструкцию, строительство объекта Соглашения в объемах и в сроки, указанные в настоящем Соглашении.

Задание и основные мероприятия, предусмотренные ст. 22 Федерального закона от 21 июля 2005 года №115-ФЗ «О концессионных соглашениях» с описанием основных характеристик таких мероприятий приведены в Приложении № 3.

4.20. Концессионер обязуется выполнить проектирование, реконструкцию, строительство, осуществить ввод в эксплуатацию объектов имущества в составе Объекта Соглашения в соответствии с законодательством Российской Федерации, законодательством Кемеровской области и иными нормативными правовыми актами и обязательными требованиями, установленными в соответствии с ним.

4.21. В рамках настоящего Соглашения под строительством, реконструкцией понимается:

а) изменение параметров объекта капитального строительства, его частей (высоты, количества этажей, площади, объема), в том числе надстройка, перестройка, расширение объекта капитального строительства, а также замена и (или) восстановление несущих строительных конструкций объекта капитального строительства, за исключением замены отдельных элементов таких конструкций на аналогичные или иные улучшающие показатели таких конструкций элементы и (или) восстановления указанных элементов (пункт 14. статьи 1 Градостроительного кодекса РФ);

б) изменение параметров линейных объектов или их участков (частей), которое влечет за собой изменение класса, категории и (или) первоначально установленных показателей функционирования таких объектов (мощности, грузоподъемности и других) или при котором требуется изменение границ полос отвода и (или) охранных зон таких объектов, (пункт 14.1 статьи 1 Градостроительного кодекса РФ);

в) мероприятия по переустройству Объекта Соглашения на основе внедрения новых технологий, механизации и автоматизации производства, модернизации и замены морально устаревшего и физически изношенного оборудования новым более производительным оборудованием, изменению технологического или функционального назначения Объекта Соглашения или его отдельных частей, иные мероприятия по улучшению характеристик и эксплуатационных свойств Объекта Соглашения (часть 3 статьи 3 Федерального закона от 21.07.2005 № 115-ФЗ «О концессионных соглашениях»).

Во избежание сомнений к реконструкции, строительству в целях настоящего Соглашения также относятся мероприятия по модернизации объектов имущества в составе Объекта Соглашения.

Концессионер обязан при реконструкции, строительстве объектов имущества в составе Объекта Соглашения подготовить проектную документация, провести экспертизу проектной документации и получить разрешение на строительство только в случаях, предусмотренных Градостроительным кодексом РФ, а также законодательством Кемеровской области и иными правовыми актами.

4.22. Концедент обязуется оказывать Концессионеру содействие при выполнении работ по проектированию, реконструкции или строительстве объекта Соглашения путем осуществления следующих действий:

- предоставить имеющуюся техническую документацию на объект Соглашения и на иное имущество;

- обеспечить согласование границ предоставляемых земельных участков.

4.23. После завершения проектирования, реконструкции, строительства объектов имущества в составе Объекта Соглашения Концессионер обязуется:

а) ввести имущество в составе Объекта Соглашения в эксплуатацию в порядке, установленном законодательством Российской Федерации и иными нормативными правовыми актами, и в сроки, указанные в Приложении № 3 к настоящему Соглашению. Концессионер вправе производить ввод объектов имущества в составе Объекта Соглашения в эксплуатацию поэтапно при условии соблюдения сроков, предусмотренных в Приложении № 3 к настоящему Соглашению;

б) эксплуатировать Объект Соглашения на условиях настоящего Соглашения.

4.24. Государственная регистрация прав владения и пользования Концессионера объектом недвижимого имущества в составе Объекта Соглашения, подлежащим реконструкции, осуществляется Концессионером одновременно с государственной регистрацией права собственности

Концедента на такое недвижимое имущество в порядке, предусмотренным действующим законодательством, и за счет Концессионера.

4.25. Срок подачи документов, необходимых для государственной регистрации права собственности Концедента на реконструируемое или построенное недвижимое имущество в составе Объекта Соглашения, не может превышать один месяц с даты ввода данного объекта в эксплуатацию. Государственная регистрация (перерегистрация) права собственности Концедента на реконструируемое недвижимое имущество в составе Объекта Соглашения осуществляется в случаях, если этого требует законодательство Российской Федерации или иные нормативные правовые акты. Заявления о государственной регистрации прав в установленном законодательством порядке подает Концессионер. Концессионер обязан в течение 10 (десяти) рабочих дней с момента ввода в эксплуатацию соответствующих объектов передать документы, необходимые для государственной регистрации таких прав, по акту приема-передачи.

4.26. Завершение Концессионером работ по проектированию, реконструкции, строительстве отдельных объектов имущества в составе Объекта Соглашения считается исполненным с момента ввода соответствующего объекта имущества в эксплуатацию либо подписания акта об исполнении Концессионером мероприятия, предусмотренного концессионным соглашением, в случае, если ввод в эксплуатацию соответствующего объекта не осуществляется.

4.27. Настоящим Стороны соглашаются, что если Концессионером осуществлен ввод в эксплуатацию всех объектов имущества в составе Объекта Соглашения и завершена реконструкция, строительство объектов имущества, ввод в эксплуатацию которых не осуществляется, состав и описание, а также технико-экономические показатели которых соответствуют целям задания и основным мероприятиям, предусмотренным в Приложении № 3 к настоящему Соглашению, Концессионер считается выполнившим свои обязательства по проектированию, строительству, реконструкции Объекта Соглашения надлежащим образом в момент ввода в эксплуатацию последнего из объектов имущества в составе Объекта Соглашения либо подписания акта об исполнении Концессионером мероприятия, предусмотренного концессионным соглашением, в отношении такого объекта в случае, если его ввод в эксплуатацию не осуществляется.

4.28. Выполнение Концессионером каждого из мероприятий по проектированию, строительству, реконструкции отдельных объектов имущества в составе Объекта Соглашения, предусмотренных Приложением №3 к настоящему Соглашению, оформляется подписываемыми Сторонами актами об исполнении Концессионером мероприятия, предусмотренного концессионным соглашением, в соответствии с условиями настоящего Соглашения. Указанные акты подписываются Концедентом в течение 30 (тридцати) календарных дней с момента их получения от Концессионера, либо Концедент в указанный срок предоставляет мотивированный отказ от подписания актов. По соглашению Сторон акт об исполнении Концессионером мероприятия, предусмотренного концессионным соглашением, может оформляться при выполнении части мероприятия, предусмотренного Приложением № 3 к настоящему Соглашению, а также по итогам строительства, реконструкции отдельного объекта имущества в составе Объекта Соглашения, выполнения иного мероприятия, предусмотренного Соглашением. При этом акты об исполнении Концессионером мероприятий, предусмотренных концессионным соглашением, подписываются в отношении законченных реконструкцией или новым строительством объектов, а в случае, если мероприятие предусматривает закупку оборудования/машин – в отношении такого оборудования/машин.

Концессионер передает Концеденту заверенные руководителем копии первичных документов, подтверждающих завершение строительства, реконструкции отдельного объекта имущества в составе Объекта Соглашения или выполнение иного мероприятия, в том числе первичную документацию по учету выполнения мероприятий, акты приема-передачи оборудования/машин и т.д. Копии первичных документов передаются Концессионером Концеденту вместе с актом об исполнении Концессионером мероприятия, предусмотренного концессионным соглашением.

Концессионер обязуется обеспечить возможность участия Концедента в работе приемочной комиссии, а также доступ к объекту для его осмотра Концедентом перед подписанием акта об исполнении Концессионером мероприятия, предусмотренного концессионным соглашением. Для участия в работе приемочной комиссии Концедент вправе привлекать специалистов и иных экспертов.

4.29. Концедент не вправе отказать Концессионеру в подписании акта об исполнении Концессионером мероприятия, предусмотренного концессионным соглашением, если состав и

описание, а также технико-экономические показатели соответствующих объектов имущества в составе Объекта Соглашения соответствуют заданию и основным мероприятиям, предусмотренным в Приложении № 3 к настоящему Соглашению, и (или) согласованной с Концедентом проектной документации, и (или) описанию объектов имущества в составе Объекта Соглашения, подлежащих реконструкции, предусмотренному в Приложении № 1 к настоящему Соглашению.

4.30. Мероприятия, подлежащие выполнению Концессионером в очередном календарном году в течение одного месяца, после заключения настоящего Концессионного Соглашения, определяются и утверждаются Председателем Наблюдательного Совета.

4.31. При обнаружении Концедентом несоответствия проектной документации условиям, установленным настоящим Соглашением, требованиям технических регламентов и иных нормативных правовых актов Российской Федерации Концессионер обязуется до момента внесения необходимых изменений в проектную документацию приостановить работу по реконструкции, строительству объекта Соглашения.

4.32. При обнаружении Концессионером независимых от Сторон обстоятельств, делающих невозможным реконструкцию, строительство и ввод в эксплуатацию объекта Соглашения в сроки, установленные настоящим Соглашением, и (или) использование (эксплуатацию) объекта Соглашения, Концессионер обязуется немедленно уведомить Концедента об указанных обстоятельствах в целях согласования дальнейших действий Сторон по исполнению настоящего Соглашения.

Эксплуатация Объекта Соглашения

4.33. Концессионер обязан использовать (эксплуатировать) Объект Соглашения в установленном настоящим Соглашением порядке в целях осуществления деятельности, указанной в пункте 1.1. настоящего Соглашения. Концессионер обязан достигнуть плановых значений показателей деятельности Концессионера, указанных в Приложении № 8 к настоящему Соглашению. Концессионер обязан приступить к эксплуатации объекта Соглашения (объектов, входящих в состав объекта Соглашения) в срок, указанный в разделе 10 настоящего Соглашения. (наше)

4.34. В соответствии с настоящим Соглашением Концессионер обязан не прекращать (не приостанавливать) деятельность, указанную в пункте 1.1. настоящего Соглашения, без согласия Концедента, за исключением случаев, установленных законодательством Российской Федерации и иными нормативными правовыми актами.

4.35. Концессионер обязан поддерживать Объект Соглашения и Иное имущество в исправном состоянии, производить за свой счет текущий и капитальный ремонт, нести расходы на содержание Объекта Соглашения и Иного имущества в течение всего срока действия Соглашения в объеме, сроки и порядке, установленными законодательством Российской Федерации и иными нормативными правовыми актами.

4.36. Концессионер обязан предоставлять потребителям установленные/устанавливаемые законодательством Российской Федерации и иными нормативными правовыми актами льготы, в том числе льготы по оплате товаров, работ и услуг, в случаях, порядке и сроки, предусмотренные законодательством Российской Федерации и иными нормативными правовыми актами. Порядок и условия компенсации Концедентом Концессионеру расходов, связанных с предоставлением установленных льгот, устанавливаются законодательством Российской Федерации и иными нормативными правовыми актами.

Концессионер обязан при осуществлении деятельности, указанной в пункте 1.1 настоящего Соглашения, осуществлять реализацию производимых коммунальных услуг по регулируемым ценам (тарифам) и (или) в соответствии с установленными надбавками к ценам (тарифам).

4.37. Регулирование тарифов на реализуемые Концессионером товары, оказываемые услуги по холодному водоснабжению осуществляется в соответствии с методом индексации.

4.38. Значения долгосрочных параметров регулирования деятельности Концессионера (долгосрочных параметров регулирования тарифов, определенных в соответствии с нормативными правовыми актами Российской Федерации в сфере холодного водоснабжения) на производимые товары и оказываемые услуги, согласованные с органами исполнительной власти, осуществляющими регулирование цен (тарифов) в соответствии с законодательством Российской Федерации в сфере регулирования цен (тарифов), указаны в Приложении № 6 к настоящему Соглашению.

4.39. Концессионер обязан осуществлять свою деятельность, указанную в пункте 1.1 настоящего Соглашения через орган управления, размещаемый на территории Калтанского городского округа.

4.40. Объем валовой выручки Концессионера, получаемой в ходе реализации настоящего Соглашения, составляет 71 472,89 тыс.руб. (семьдесят один миллион четыреста семьдесят две тысячи восемьсот девяносто рублей, 00 коп.) (прикладывается к Соглашению Концессионером) на каждый год срока действия Соглашения в ценах первого года срока действия Соглашения. При установлении тарифов в отношении Концессионера необходимая валовая выручка Концессионера в каждом году действия Соглашения должна быть не менее объема валовой выручки (прикладывается к Соглашению Концессионером), в ценах соответствующего года.

4.41. Если по итогам корректировки необходимой валовой выручки Концессионера в соответствующем году ее объем будет меньше объема валовой выручки, составляет 71 472,89 тыс.руб. (семьдесят один миллион четыреста семьдесят две тысячи восемьсот девяносто рублей, 00 коп.) (прикладывается к Соглашению Концессионером) в ценах такого года, Стороны действуют в соответствии с пунктами 4.49.- 4.50. настоящего Соглашения.

4.42. Установление тарифов на производимые и реализуемые Концессионером товары, оказываемые услуги осуществляется до конца срока действия настоящего Соглашения по правилам, действующим на момент заключения Соглашения и предусмотренным федеральными законами, иными нормативными правовыми актами Российской Федерации, законами субъектов Российской Федерации, иными нормативными правовыми актами субъектов Российской Федерации, правовыми актами органов местного самоуправления.

4.43. Недополученные доходы Концессионера, возникшие при осуществлении деятельности, предусмотренной пунктом 1.1. настоящего Соглашения, в связи с применением тарифов (цен), не обеспечивающих возмещение издержек, подлежат возмещению Концедентом Концессионеру в порядке, предусмотренном Федеральным законом от 07.12.2011 № 416-ФЗ «О водоснабжении и водоотведении», постановлением Правительства Российской Федерации от 01.07.2014 № 603 «О порядке расчета размера возмещения организациям, осуществляющим регулируемые виды деятельности в сферах обращения с твердыми коммунальными отходами, электроэнергетики, теплоснабжения, водоснабжения, водоотведения, недополученных доходов, связанных с осуществлением ими регулируемых видов деятельности, за счет средств бюджетов бюджетной системы Российской Федерации и определения размера компенсации за счет средств федерального бюджета расходов бюджета субъекта Российской Федерации или местного бюджета, возникших в результате возмещения недополученных доходов». В случае изменения порядка возмещения недополученных доходов Концессионера, в том числе органа, уполномоченного на его осуществление (далее – Уполномоченный орган), Концедент обязуется обеспечивать содействие Концессионеру в получении указанного возмещения. В целях выполнения требований настоящего пункта Стороны устанавливают, что возмещение недополученных доходов осуществляется до 1 мая года, следующего за годом исполнения обязательств по осуществлению деятельности, предусмотренной пунктом 1.1. настоящего Соглашения.

Возможность возмещения недополученных доходов и осуществление необходимых действий Концедентом в целях такого возмещения (включая принятие необходимых нормативных актов) является существенным обстоятельством, из которого Стороны исходили при заключении настоящего Соглашения.

Установленный порядок возмещения недополученных доходов не распространяется на компенсацию выпадающих доходов (Субсидии), предоставляемую в целях возмещения недополученных доходов, связанных с оказанием коммунальных услуг населению по цене меньшей по отношению к экономически обоснованному и (или) установленному уполномоченным органом тарифу. Порядок предоставления Субсидий устанавливается отдельным соглашением.

4.44. Концессионер в пределах технических возможностей Объекта Соглашения заключает договоры холодного водоснабжения с любыми новыми потребителями, которые обратятся к нему с предложением о заключении таких договоров в соответствии с нормативными правовыми актами Российской Федерации в сфере холодного водоснабжения при наличии технической возможности подключения.

4.45. Концедент обязуется в сроки, предусмотренные действующими нормативными правовыми актами Российской Федерации в сфере холодного водоснабжения, обеспечить актуализацию схем холодного водоснабжения в отношении централизованных систем холодного

водоснабжения в составе Объекта Соглашения с учетом положений настоящего Соглашения, в том числе в целях указания Концессионера в качестве гарантирующей организации.

4.46. Концессионная плата по настоящему Соглашению устанавливается в размере 0 (ноль) рублей.

Гарантии прав Концессионера

4.47. В случае если принятые федеральные законы и (или) иные нормативные правовые акты приводят к увеличению совокупной налоговой нагрузки на Концессионера или ухудшению положения Концессионера таким образом, что он в значительной степени лишается того, на что был вправе рассчитывать при заключении Соглашения, а также в иных случаях, предусмотренных действующим законодательством, Концедент обязан принять меры, обеспечивающие окупаемость инвестиций Концессионера и получение им валовой выручки в объеме не менее объема, определенного в соответствии с пунктами 4.42.- 4.43. Соглашения (далее – Меры).

4.48. Устанавливается следующий порядок принятия Концедентом Мер, указанных в пункте 4.51. Соглашения, и изменения условий Соглашения:

4.48.1. При наступлении обстоятельств, предусмотренных настоящим Соглашением или действующим законодательством, Концессионер обращается к Концеденту с заявлением, содержащим описание обстоятельств, препятствующих надлежащему исполнению Концессионером обязательств по Соглашению, а также предлагаемые Меры, которые должен принять Концедент. К заявлению прилагается текст изменений, предлагаемых к внесению в Соглашение, с обоснованием необходимости изменения условий Соглашения и приложением подтверждающих материалов и документов.

4.48.2. Концедент в течение 10 (десяти) рабочих дней с момента получения документов, указанных в пункте 4.48.1. Соглашения принимает одно из следующих решений: о принятии Мер, предложенных Концессионером; о принятии иных Мер; об отказе в принятии Мер с обоснованием причин отказа. В случае принятия решения о принятии иных Мер, либо решения об отказе в принятии Мер Стороны согласовывают возможность принятия Концедентом и объем Мер путем совместных переговоров. При не достижении согласия Стороны разрешают разногласия в порядке, предусмотренным Соглашением для разрешения споров.

4.48.3. В течение 15 (пятнадцати) рабочих дней с момента принятия Концедентом решения о принятии Мер, либо достижения Сторонами согласия по таким Мерам Стороны готовят и представляют на согласование в орган регулирования тарифов и (или) антимонопольный орган необходимые документы в случае, если это предусмотрено действующим законодательством.

4.48.4. Дополнительное соглашение, заключаемое в связи с принятием Мер, подписывается Сторонами в течение 10 (десяти) рабочих дней с момента получения всех необходимых согласований, если это требуется в соответствии с действующим законодательством. Стороны вправе оговорить иной срок подписания дополнительного соглашения.

4.49. Порядок, предусмотренный пунктами 4.48.1 – 4.48.4. настоящего Соглашения для изменения условий Соглашения, применяется также в иных случаях, предусмотренных настоящим Соглашением и действующим законодательством.

4.50. Обязательства Концедента по принятию Мер, обеспечивающих получение Концессионером валовой выручки в объеме не менее объема, определенного в соответствии с пунктами 4.42. – 4.43., не распространяются на случаи изменения, корректировки тарифов Концессионера за недостижение Концессионером установленных в Приложении № 8 к настоящему Соглашению плановых значений показателей деятельности Концессионера.

5. ПОРЯДОК ПРЕДОСТАВЛЕНИЯ КОНЦЕССИОНЕРУ ЗЕМЕЛЬНЫХ УЧАСТКОВ

5.1. Концедент обязуется предоставить Концессионеру земельные участки, на которых располагаются или будут расположены объекты имущества в составе Объекта Соглашения и иного имущества и которые необходимы для осуществления Концессионером деятельности по настоящему Соглашению в соответствии с пунктом 1.1. настоящего Соглашения. Предоставление указанных

участков Концессионеру осуществляется путем заключения договоров аренды.

Размер арендной платы (ставки арендной платы) за пользование земельными участками в течение срока действия настоящего Соглашения определяется в соответствии с Постановлением Правительства РФ от «16» июля 2009 г. № 582 «Об основных принципах определения арендной платы при аренде земельных участков, находящихся в государственной или муниципальной собственности, и о Правилах определения размера арендной платы, а также порядка, условий и сроков внесения арендной платы за земли, находящиеся в собственности Российской Федерации», постановлением Коллегии администрации Кемеровской области от 05.02.2010 № 47 «Об утверждении порядка определения размера арендной платы, условий и сроков внесения арендной платы за использование земельных участков, государственная собственность на которые не разграничена, на территории Кемеровской области».

Расходы по арендной плате за предоставленные Концессионеру земельные участки учитываются при формировании тарифов на услуги Концессионера в порядке, установленном законодательством Российской Федерации и иными нормативными правовыми актами в сфере регулирования цен (тарифов), с момента подписания договоров аренды (субаренды) земельных участков.

5.2. Концедент обязуется в соответствии с условиями настоящего Соглашения и законодательством Российской Федерации и иными нормативными правовыми актами заключить с Концессионером договоры аренды земельных участков, на которых будет располагаться реконструируемое или построенное недвижимое имущество в составе Объекта Соглашения, и которые необходимы для осуществления Концессионером деятельности, предусмотренной настоящим Соглашением, если не применимо иное с учетом характера мероприятий, проводимых Концессионером в отношении объектов, расположенных на таких участках.

Концедент обязуется предоставить земельные участки в количестве, площадью и с характеристиками, обеспечивающими надлежащее исполнение Концессионером всех обязательств по настоящему Соглашению, включая реализацию мероприятий, предусмотренных инвестиционными программами Концессионера.

Одновременно с заключением договоров аренды Концедент по акту приема-передачи передает Концессионеру следующие документы:

- документы, подтверждающие возникновение права собственности Концедента на земельные участки;
- кадастровые выписки на земельные участки;
- иные документы, необходимые для использования земельных участков в рамках исполнения Соглашения, в том числе для государственной регистрации договоров аренды.

Договоры аренды подлежат государственной регистрации в установленном законодательством Российской Федерации порядке и вступают в силу с момента такой регистрации. Концессионер подает заявление о государственной регистрации договоров аренды в установленном законодательстве порядке. Государственная регистрация договоров аренды осуществляется за счет Концедента.

5.3. Если юридическое или физическое лицо является арендатором земельных участков, на которых располагаются или будут расположены объекты имущества в составе Объекта Соглашения и которые необходимы для осуществления Концессионером деятельности по настоящему Соглашению в соответствии с пунктом 1.1. настоящего Соглашения, передача таких земельных участков может осуществляться путем передачи Концессионеру прав и обязанностей Концедента по договорам аренды земельных участков. При этом соблюдается порядок передачи земельных участков, установленный настоящим разделом Соглашения, а согласие Концедента на передачу прав и обязанностей по договорам аренды земельных участков считается полученным с момента подписания Концедентом настоящего Соглашения.

5.4. В случае если земельные участки поставлены на кадастровый учет до подписания настоящего Соглашения, договоры аренды земельных участков заключаются одновременно с подписанием актов приема-передачи Концессионеру расположенного на таком участке недвижимого имущества в составе Объекта Соглашения и Иного имущества, но не позднее чем в течение 60 (шестидесяти) рабочих дней со дня подписания настоящего Соглашения

5.5. Договоры аренды земельных участков, на которых предполагается реконструкция или строительство недвижимого имущества в составе Объекта Соглашения, и в случае, если такие участки

не переданы в соответствии с пунктом 5.4 настоящего Соглашения, заключаются в течение 90 (девяноста) рабочих дней со дня обращения Концессионера о предоставлении соответствующего земельного участка на срок, необходимый для осуществления Концессионером деятельности, предусмотренной Соглашением.

Обращение о предоставлении земельного участка направляется Концессионером Концеденту в соответствии с действующим законодательством

Расходы по формированию земельных участков возлагаются на Концессионера при условии, если действующие нормативные правовые акты Российской Федерации, Кемеровской области позволяют учесть данные расходы при установлении Концессионеру тарифов на холодное водоснабжение на основании соответствующего решения уполномоченного органа, осуществляющего регулирование цен (тарифов) в сфере холодного водоснабжения.

5.6. По истечении срока действия договоров аренды земельных участков Стороны заключают новые договоры аренды на срок, необходимый для исполнения Концессионером обязательств по осуществлению деятельности по настоящему Соглашению в порядке и на условиях, предусмотренных действующим законодательством.

5.7. Характеристики земельных участков, в том числе их кадастровые номера, местоположение, площадь и кадастровые выписки о земельном участке из Государственного кадастра недвижимости приведены в Приложении № 4 к настоящему Соглашению.

5.8. Концедент в порядке и сроки, предусмотренные настоящим Соглашением, обязуется предоставить Концессионеру в аренду земельные участки, которые имеют надлежащую категорию и разрешенный вид использования, что позволяет использовать их для целей реконструкции или строительства, а также эксплуатации Объекта Соглашения в соответствии с настоящим Соглашением и законодательством Российской Федерации и иными нормативными правовыми актами.

5.9. Концессионер не вправе передавать свои права по договорам аренды земельных участков третьим лицам и сдавать их в субаренду, если иное не предусмотрено соответствующим договором аренды земельного участка.

5.10. Прекращение настоящего Соглашения является основанием для прекращения договоров аренды указанных земельных участков.

5.11. При возникновении судебных споров в отношении прав на земельные участки, влекущих невозможность надлежащего исполнения Концессионером обязательств по настоящему Соглашению, Концедент обязуется их урегулировать за свой счет с тем, чтобы Концессионеру было обеспечено право пользования и владения земельными участками в течение срока действия настоящего Соглашения для осуществления деятельности Концессионера по настоящему Соглашению. Прекращение прав Концессионера на земельные участки в связи с возникновением указанных споров является основанием для изменения Соглашения по требованию Концессионера.

6. ПОРЯДОК ПЕРЕДАЧИ (ВОЗВРАТА) КОНЦЕССИОНЕРОМ КОНЦЕДЕНТУ ОБЪЕКТА СОГЛАШЕНИЯ И ИНОГО ИМУЩЕСТВА

6.1. При прекращении Соглашения Концессионер обязан передать Концеденту, а Концедент обязан принять Объект Соглашения и Иное имущество в порядке, предусмотренном настоящим Соглашением - в срок (сроки), указанный в разделе 10 настоящего Соглашения. Передаваемый Концессионером Объект Соглашения (объекты имущества в составе Объекта Соглашения) и Иное имущество (объекты имущества в составе Иного имущества) должны находиться в состоянии, соответствующем требованиям правил эксплуатации и технического обслуживания, с учетом нормального износа и периода эксплуатации, соответствовать требованиям законодательства Российской Федерации и иных нормативных правовых актов, быть пригодными для осуществления деятельности, указанной в пункте 1.1. настоящего Соглашения, и не должны быть обременены правами третьих лиц.

6.2. В процессе капитального ремонта, реконструкции, строительства и эксплуатации объекта Соглашения может быть произведено выбытие (списание) имущества, ранее переданного по настоящему Соглашению, с заменой его на реконструированное или построенное имущество. Для своевременного отражения данных мероприятий в Реестре муниципального имущества Калтанского городского округа, Концессионер обязан предоставить Концеденту в указанные им сроки и форме технические и стоимостные характеристики, документы, подтверждающие необходимость списания имущества, иные параметры объекта (объектов), указанных в Приложении №1 к настоящему Соглашению.

Имущество в составе Объекта Соглашения и Иного имущества, списанное в порядке, предусмотренном действующими правовыми актами, возврату не подлежит.

6.3. В случае прекращения Соглашения в силу окончания срока его действия Концедент совместно с Концессионером не позднее, чем за 2 (два) месяца до даты окончания срока действия настоящего Соглашения обеспечивают создание передаточной комиссии по подготовке объектов имущества в составе Объекта Соглашения и Иного имущества к передаче Концеденту. В состав передаточной комиссии должны входить представители Концедента и Концессионера.

6.4. В случае досрочного прекращения настоящего Соглашения передаточная комиссия формируется в течение 10 (десяти) рабочих дней с момента вступления в силу судебного решения о досрочном прекращении Соглашения либо в срок, согласованный Сторонами.

6.5. Концессионер обязан:

- а) передать Концеденту земельные участки, находящиеся в пользовании Концессионера по договорам аренды (субаренды) земельных участков, заключенным на период действия Соглашения;
- б) передать Концеденту Объект Соглашения (объекты имущества в составе Объекта Соглашения) и Иное имущество (объекты имущества в составе Иного имущества) с относящимися к ним документами.

6.6. В случае прекращения Соглашения в силу окончания срока его действия срок передачи объектов имущества в составе Объекта Соглашения и Иного имущества не должен наступать позднее окончания срока действия Соглашения.

6.7. В случае досрочного прекращения Соглашения срок передачи объектов имущества в составе Объекта Соглашения и Иного имущества не должен превышать 30 (тридцать) рабочих дней с момента досрочного прекращения Соглашения.

6.8. Концессионер передает Концеденту документы, относящиеся к передаваемым объектам, входящим в состав Объекта Соглашения и Иного имущества, в том числе проектную документацию на объекты, одновременно с передачей соответствующих объектов в составе Объекта Соглашения и Иного имущества Концеденту.

6.9. Передача Концессионером Концеденту объектов имущества в составе Объекта Соглашения и Иного имущества осуществляется по актам приема-передачи, подписываемым Сторонами в день передачи соответствующих объектов.

6.10. Обязанность Концессионера по передаче объектов имущества в составе Объекта Соглашения и Иного имущества, считается исполненной, и Концессионер освобождается от бремени содержания указанных объектов с момента подписания Сторонами соответствующих актов приема-передачи.

6.11. При уклонении Концедента от подписания актов приема-передачи, указанных в пункте 6.9. настоящего Соглашения, обязанность Концессионера по передаче объектов имущества в составе Объекта Соглашения и Иного имущества считается исполненной и Концессионер освобождается от бремени содержания указанных объектов, если Концессионер осуществил все необходимые действия по передаче указанных объектов, включая действия по подготовке документов для государственной регистрации прекращения прав владения и пользования Концессионера этими объектами, а именно:

- а) составил акт приема-передачи Объекта Соглашения (объектов имущества в составе Объекта Соглашения) и Иного имущества (объектов имущества в составе Иного имущества);
- б) явился для его подписания по месту нахождения Концедента не позднее сроков передачи и в порядке, которые установлены настоящим Соглашением;
- в) при неявке Концедента для подписания актов приема-передачи направил Концеденту уведомление о готовности указанного документа к подписанию по почте ценным письмом с описью вложения и уведомлением о вручении.

6.12. Прекращение прав владения и пользования Концессионера объектами недвижимого имущества, входящими в состав Объекта Соглашения, подлежит государственной регистрации в установленном законодательством Российской Федерации и иными нормативными правовыми актами порядке. Государственная регистрация прекращения указанных прав Концессионера осуществляется в порядке, предусмотренном действующим законодательством за счет Концессионера.

Концессионер обязуется осуществить действия, необходимые для государственной регистрации прекращения указанных прав Концессионера, в течение 30 (тридцати) календарных дней со дня подписания актов приема-передачи, указанных в пункте 6.9. настоящего Соглашения, либо с момента совершения Концессионером всех необходимых действий по передаче Объекта Соглашения

в случае, предусмотренном пунктом 6.10. настоящего Соглашения.

7. ИСКЛЮЧИТЕЛЬНЫЕ ПРАВА НА РЕЗУЛЬТАТЫ ИНТЕЛЛЕКТУАЛЬНОЙ ДЕЯТЕЛЬНОСТИ

7.1. Концессионеру принадлежат исключительные права на результаты интеллектуальной деятельности, полученные Концессионером за свой счет при исполнении настоящего Соглашения.

7.2. В целях исполнения Концессионером обязательств, предусмотренных настоящим Соглашением, Концессионер вправе пользоваться исключительными правами на результаты интеллектуальной деятельности, предусмотренными условиями настоящего Соглашения как самостоятельно, так и с привлечением третьих лиц.

8. ПОРЯДОК ОСУЩЕСТВЛЕНИЯ КОНЦЕДЕНТОМ КОНТРОЛЯ ЗА СОБЛЮДЕНИЕМ КОНЦЕССИОНЕРОМ УСЛОВИЙ НАСТОЯЩЕГО СОГЛАШЕНИЯ

8.1. Права и обязанности Концедента осуществляются МКУ «УМИ КГО», а также уполномоченными им органами и юридическими лицами, в соответствии с законодательством Российской Федерации, законодательством субъектов Российской Федерации и нормативными правовыми актами органов местного самоуправления.

Контроль за соблюдением Концессионером условий настоящего Соглашения, в том числе обязательств по осуществлению деятельности, указанной в пункте 1.1 настоящего Соглашения, обязательств по использованию (эксплуатации) объекта Соглашения, иного имущества в соответствии с целями, установленными настоящим Соглашением, а также сроков исполнения обязательств, указанных в разделе 10 настоящего Соглашения осуществляется:

- первым заместителем Главы Калтанского городского округа по ЖКХ;
- Концедентом;
- уполномоченным специалистом МКУ «УпЖ КГО».

Для контроля за осуществлением деятельности Концессионера создаётся Наблюдательный Совет и рабочая группа из числа представителей администрации Калтанского городского округа, МКУ «УМИ КГО», МКУ «УпЖ КГО» (или др. организация). Наблюдательный Совет осуществляет контроль за соблюдением Концессионером условий настоящего соглашения. Рабочая группа контролирует исполнение конкретных работ по строительству, реконструкции, модернизации и обновлению объектов (согласно раздела 4), входящих в состав настоящего Концессионного Соглашения, а так же экономическо-финансовой деятельности и т.д.

Концессионер обязан при осуществлении деятельности, указанной в пункте 1.1 настоящего соглашения отчитываться ежеквартально перед Наблюдательным Советом, созданным из числа представителей администрации Калтанского городского округа, МКУ «УпЖ КГО», а по результатам деятельности за полугодие и год – перед Советом народных депутатов Калтанского городского округа.

Концедент осуществляет контроль за соблюдением Концессионером условий настоящего Соглашения, в том числе обязательств по осуществлению деятельности, указанной в пункте 1.1. настоящего Соглашения, выполнению задания и основных мероприятий, указанных в Приложении № 3 к настоящему Соглашению, достижению плановых значений показателей деятельности Концессионера, указанных в Приложении № 8 к настоящему Соглашению, а также иных условий настоящего Соглашения в порядке, предусмотренном настоящим разделом.

8.2. Концедент уведомляет Концессионера об органах и юридических лицах, уполномоченных осуществлять от его имени контроль за соблюдением Концессионером условий настоящего Соглашения в разумный срок, но не позднее 10 (десяти) календарных дней, до начала осуществления указанными органами (юридическими лицами) возложенных на них полномочий, предусмотренных настоящим Соглашением.

8.3. Концедент вправе предпринимать следующие действия с целью контроля за реализацией Соглашения:

а) проводить проверки, включающие осмотр Объекта Соглашения; график проведения проверок подлежит согласованию Сторонами в течение 1 (одного) месяца с даты заключения Соглашения, при этом проверки не могут производиться чаще, чем 1 (один) раз в год, время проведения проверки – в период, начиная с апреля до ноября года, следующего за отчетным;

б) запрашивать у Концессионера информацию в связи с исполнением Концессионером своих обязательств по настоящему Соглашению (срок предоставления информации с момента

получения запроса - 5 дней, а в экстренных случаях - незамедлительно);

в) привлекать специалистов и иных экспертов для проведения соответствующих проверок (осмотров, опросов и пр.).

В случае получения Концедентом информации, свидетельствующей о нарушении Концессионером сроков выполнения предусмотренных Соглашением мероприятий либо об осуществлении Концессионером указанных мероприятий с существенным отступлением от задания Концедента, Концедент вправе осуществить проверку деятельности Концессионера на предмет достоверности информации, уведомив Концессионера о времени и месте ее проведения не позднее, чем за 3 рабочих дня до ее начала.

Уведомление должно содержать сведения об основаниях и предмете проверки, источнике получения информации. Проверка осуществляется в отношении того объекта, информация о котором поступила.

Стороны взаимодействуют для целей освещения деятельности Концессионера перед средствами массовой информации, органами государственной власти и управления, общественными организациями и т.д., в том числе путем предоставления доступа Концеденту к Объекту Соглашения в согласованное Сторонами время.

8.4. Контроль за достижением плановых значений показателей деятельности Концессионера, указанных в Приложении № 8 к настоящему Соглашению, осуществляется Концедентом по состоянию на 31 декабря соответствующего года действия Соглашения.

8.5. Концедент обязан предоставить Концессионеру возможность присутствия его представителей при проведении любой проверки путем направления Концессионеру предварительного уведомления (содержащего информацию о времени, месте, сроках проведения проверки, а также лицах, осуществляющих проверку) не позднее, чем за 3 (три) рабочих дня до начала проверки. Результаты проверки, проведенной с нарушением порядка уведомления, являются недействительными.

8.6. Концессионер обязан обеспечить представителям уполномоченных Концедентом органов или юридических лиц, осуществляющим контроль за исполнением Концессионером условий настоящего Соглашения, беспрепятственный доступ на Объект Соглашения, а также к документации, относящейся к осуществлению деятельности, указанной в пункте 1.1. настоящего Соглашения, при условии соблюдения в отношении данных лиц требований действующего законодательства Российской Федерации и иных нормативных правовых актов.

8.7. При обнаружении Концедентом в ходе осуществления контроля за деятельностью Концессионера нарушений, которые могут существенно повлиять на соблюдение Концессионером условий настоящего Соглашения, Концедент обязан сообщить об этом Концессионеру в течение 3 (трех) календарных дней со дня обнаружения указанных нарушений.

8.8. По результатам проверок Концедентом составляется соответствующий акт о результатах проверки, который должен быть подписан представителями Концедента и Концессионера. Результаты осуществления контроля за соблюдением Концессионером условий настоящего Соглашения оформляются рабочей комиссией, актом о результатах контроля и направляется председателю Наблюдательного Совета.

8.9. Акт о результатах проверки подлежит размещению Концедентом в течение 5 (пяти) рабочих дней с даты составления данного акта на официальном сайте Концедента в информационно-телекоммуникационной сети «Интернет» в порядке, предусмотренном законодательством Российской Федерации и иными нормативными правовыми актами.

8.10. В случае выявления несоответствий заданию и основным мероприятиям, указанным в Приложении № 3 к настоящему Соглашению, либо плановым значениям показателей деятельности Концессионера, указанным в Приложении № 8 к настоящему Соглашению, акт должен содержать указание на причины таких несоответствий.

8.11. Концессионер вправе указать свои возражения к акту о результатах проверки, а также отказаться от подписания и представить письменные возражения позже. В таком случае акт о результатах проверки подписывается Концедентом с указанием причин составления одностороннего акта. Указанный односторонний акт должен быть незамедлительно предоставлен Концессионеру.

8.12. Если Концессионер не оспаривает результаты проверки, проведенной Концедентом, он обязан устранить все нарушения, выявленные в результате проверки, в согласованный с Концедентом срок и уведомить Концедента об окончании работ по устранению нарушений.

8.13. Если причиной несоответствий, указанных в пункте 8.10. настоящего Соглашения, является действие (бездействие) Концедента либо обстоятельства непреодолимой силы, либо особые обстоятельства, как они предусмотрены настоящим Соглашением, Концессионер не несет ответственности за нарушение обязанности, установленной пунктом 4.18. настоящего Соглашения.

Стороны в течение 10 (десяти) рабочих дней со дня составления акта о результатах проверки подписывают двусторонний акт, в котором подлежит согласованию план мероприятий, обеспечивающий выполнение Концессионером мероприятий, установленных Приложением № 3 к настоящему Соглашению, и достижение плановых значений показателей деятельности Концессионера, установленных Приложением № 8 к настоящему Соглашению, начиная с периода, указанного в данном акте. Последующие действия Концедента, осуществляемые в целях контроля выполнения задания и достижения плановых показателей деятельности Концессионером осуществляются с учетом положений, закрепленных в последнем подписанном Сторонами акте.

Концедент обязан осуществлять свои права, предусмотренные настоящим Соглашением, таким образом, чтобы не вмешиваться в осуществление хозяйственной деятельности Концессионера, не препятствовать исполнению Концессионером своих обязательств по настоящему Соглашению и не допускать разглашения сведений конфиденциального характера или являющихся коммерческой тайной.

9. ОБЕСПЕЧЕНИЕ ОБЯЗАТЕЛЬСТВ КОНЦЕССИОНЕРА

9.1. Концессионер обязан предоставить обеспечение исполнения обязательств по настоящему Соглашению в виде безотзывной банковской гарантии. Банковская гарантия должна быть непередаваемой и соответствовать иным требованиям постановления Правительства РФ от 19.12.2013 г. № 1188 «Об утверждении требований к банковской гарантии, предоставляемой в случае, если объектом концессионного соглашения являются объекты теплоснабжения, централизованные системы горячего водоснабжения, холодного водоснабжения и (или) водоотведения, отдельные объекты таких систем».

9.2. Размер банковской гарантии составляет 5 (пять) процентов от суммы инвестиционных вложений, в том числе НДС, определяемый на один календарный год в котором осуществляется обеспечение исполнения обязательств и составляет 2019 год – 0 тыс. руб.; 2020 год – 465,3 тыс. руб.; 2021 год – 395,0 тыс. руб.; 2022 год – 226,5 тыс. руб.; 2023 год – 134,3 тыс. руб.; 2024 год – 149,6 тыс. руб.; 2025 год – 141,1 тыс. руб.; 2026 год – 151,6 тыс. руб.; 2027 год – 145,5 тыс. руб., 2028 год – 150 тыс. руб., 2029 год – 150 тыс. руб., 2030 год – 198 тыс. руб., 2031 год – 198 тыс. руб., 2032 год – 416,3 тыс. руб., 2033 год – 0 тыс. руб.

9.3. Обеспечение исполнения обязательства на первый год действия настоящего Соглашения Концессионер обязан предоставить Концеденту в течение одного календарного месяца с момента подписания настоящего Соглашения. После истечение срока действия банковской гарантии, Концессионер обеспечивает новую банковскую гарантию сроком на три года.

9.4. Расходы по оформлению банковской гарантии предоставленной Концессионеру учитываются при формировании тарифов на услуги Концессионера в порядке, установленном законодательством Российской Федерации и иными нормативными правовыми актами в сфере регулирования цен (тарифов), с момента получения банковской гарантии.

10. СРОКИ, ПРЕДУСМОТРЕННЫЕ НАСТОЯЩИМ СОГЛАШЕНИЕМ

10.1. Настоящее Соглашение вступает в силу со дня его подписания и действует в течение 15 (пятнадцати) лет с 01 августа 2019 г. по 31 июля 2033 г.

10.2. Срок использования (эксплуатации) Объекта Соглашения – с даты подписания акта приема-передачи последнего из объектов имущества в составе Объекта Соглашения в порядке, предусмотренном настоящим Соглашением, до даты прекращения обязанности Концессионера по осуществлению деятельности, предусмотренной пунктом 1.1. настоящего Соглашения.

10.3. Срок передачи Концедентом Концессионеру объекта Соглашения – в день подписания настоящего Соглашения.

10.4. Срок передачи Концедентом Концессионеру иного имущества – одновременно с передачей объекта Соглашения.

10.5. Срок передачи Концессионером Концеденту объекта Соглашения - в течение 10 (десяти) рабочих дней после окончания срока реконструкции или строительства, а также использования (эксплуатации) объекта Соглашения.

Объекта Соглашения и Иного имущества более чем на 6 (шесть) месяцев от установленных Соглашением;

б) действия (бездействия) Концедента, повлекшие за собой невозможность утверждения тарифов на услуги Концессионера в соответствии с законодательством Российской Федерации, иными нормативными правовыми актами и условиями Соглашения;

в) действия (бездействия) Концедента, повлекшие за собой невозможность утверждения инвестиционных и (или) производственных программ Концессионера в порядке, предусмотренном законодательством Российской Федерации и иными нормативными правовыми актами;

г) действия (бездействия) Концедента, повлекшие за собой невозможность компенсации недополученных Концессионером доходов в порядке, предусмотренном законодательством Российской Федерации и иными нормативными правовыми актами;

д) иные существенные нарушения условий Соглашения Концедентом, как они определены в пункте 15.4. настоящего Соглашения.

11.7. Возмещение убытков осуществляется Сторонами в полном размере в течение 180 (ста восьмидесяти) календарных дней с момента направления Стороной, понесшей убытки, заявления о возмещении убытков с документальным подтверждением факта их причинения и размера.

11.8. Возмещение Сторонами настоящего Соглашения убытков в случае неисполнения или ненадлежащего исполнения обязательств, предусмотренных настоящим Соглашением, не освобождают соответствующую Сторону от исполнения этого обязательства в натуре.

11.9. Концессионер несет перед Концедентом ответственность за качество работ по проектированию, реконструкции, строительству Объекта Соглашения в течение 2 (двух) лет с момента передачи объектов, предусмотренного пунктами 6.10., 6.11. настоящего Соглашения.

11.10. Концессионер несет перед Концедентом ответственность за качество работ по проектированию, строительству, реконструкции Объекта Соглашения.

12. ПОРЯДОК ВЗАИМОДЕЙСТВИЯ СТОРОН ПРИ НАСТУПЛЕНИИ ОБСТОЯТЕЛЬСТВ НЕПРЕОДОЛИМОЙ СИЛЫ И ОСОБЫХ ОБСТОЯТЕЛЬСТВ

12.1. Сторона, не исполнившая или исполнившая ненадлежащим образом свои обязательства, предусмотренные Соглашением, несёт ответственность согласно законодательству Российской Федерации и Соглашению, если не докажет, что надлежащее исполнение обязательств, предусмотренных Соглашением, оказалось невозможным вследствие наступления особых обстоятельств или обстоятельств непреодолимой силы.

12.2. К обстоятельствам непреодолимой силы относятся в том числе, но не ограничиваясь перечисленным: наводнения, засуха, шуга, лесные пожары, массовые беспорядки, террористические акты или иные события, произошедшие не по вине Концессионера.

12.3. Сторона, нарушившая условия настоящего Соглашения в результате наступления обстоятельств непреодолимой силы, обязана:

а) в письменной форме уведомить другую Сторону о наступлении указанных обстоятельств не позднее 3 (трех) календарных дней со дня их наступления и представить необходимые документальные подтверждения;

б) в письменной форме уведомить другую Сторону о возобновлении исполнения своих обязательств, предусмотренных настоящим Соглашением.

12.4. Стороны обязаны предпринять все разумные меры для устранения последствий, причиненных наступлением обстоятельств непреодолимой силы, послуживших препятствием к исполнению или надлежащему исполнению обязательств, предусмотренных настоящим Соглашением, а также до устранения этих последствий предпринять в течение 10 (десяти) календарных дней следующие меры, направленные на обеспечение надлежащего осуществления Концессионером деятельности, указанной в пункте 1.1. настоящего Соглашения: создать комиссию с участием представителей Концессионера и Концедента, которая принимает решение о

возможности/невозможности дальнейшего исполнения настоящего Соглашения; в случае принятия решения о дальнейшем исполнении настоящего Соглашения разработать план мероприятий и определить источники финансирования мероприятий, внести необходимые изменения в настоящее Соглашение в установленном законодательством Российской Федерации порядке.

12.5. К особым обстоятельствам относятся:

а) обнаружение на участках (включая обнаружение в почве или грунтовых водах) археологических объектов или опасных веществ, любых других объектов, препятствующих осуществлению реконструкции, строительству, а также выявление иных обстоятельств (включая геологические факторы), которые не были известны Концессионеру при заключении настоящего Соглашения, в случаях, когда в результате такого обнаружения Концессионер не может надлежащим образом исполнить свои обязательства по реконструкции, строительству и вводу в эксплуатацию объектов имущества в составе Объекта Соглашения в соответствии с настоящим Соглашением;

б) осуществление органами государственной власти национализации, реквизиции или экспроприации имущества Концессионера;

в) не возмещение подлежащих возмещению в соответствии с законодательством Российской Федерации и нормативными правовыми актами в сфере холодного водоснабжения экономически обоснованных расходов и (или) недополученных доходов Концессионера в порядке и сроки, установленные настоящим Соглашением, действующим законодательством Российской Федерации и иными нормативными правовыми актами, по причинам, не зависящим от Концессионера;

г) противоречащие законодательству Российской Федерации и иным нормативным правовым актам действия (бездействие) государственных органов или третьих лиц, повлекшие за собой причинение убытков Стороне Соглашения, в результате чего такая Сторона лишилась возможности получить то, на что вправе была рассчитывать при заключении настоящего Соглашения;

д) существенные нарушения условий Соглашения Сторонами, как они определены в пунктах 15.3. и 15.4. настоящего Соглашения;

е) внесение изменений в действующую на момент подписания Соглашения схему холодного водоснабжения муниципального образования Калтанский городской округ, в связи с которыми Сторона не способна будет выполнить обязательства по настоящему Соглашению;

ж) изменение действующего законодательства Российской Федерации или иных нормативных правовых актов, ухудшающее положение Концессионера таким образом, что он в значительной степени лишается того, на что был вправе рассчитывать при заключении Соглашения;

з) выявление в течение одного года с момента подписания Сторонами акта/актов приема-передачи объектов имущества в составе Объекта Соглашения и иного имущества Концессионеру несоответствия показателей таких объектов технико-экономическим показателям, установленным в постановлении администрации муниципального образования Калтанский городской округ «О заключении концессионного соглашения в отношении объектов холодного водоснабжения»;

и) не утверждение уполномоченным органом инвестиционных и производственных программ Концессионера либо утверждение инвестиционных и производственных программ Концессионером по настоящему Соглашению, по причинам, не зависящим от Концессионера;

12.6. Любое из перечисленных в пункте 12.5. настоящего Соглашения обстоятельств может быть признано особым обстоятельством только в том случае, когда действие или бездействие Стороны (или любого лица, за действия которого Сторона отвечает) не являются причиной или необходимым условием наступления этого обстоятельства, и если в результате наступления этого обстоятельства Сторона не может надлежащим образом и в срок исполнить любое из своих обязательств по настоящему Соглашению.

12.7. При наступлении особых обстоятельств и сохранении их действия в течение 30 (тридцати) календарных дней Сторона вправе требовать:

а) досрочного расторжения настоящего Соглашения;

б) внесения соответствующих необходимых изменений в Соглашение, включая его существенные условия в порядке, предусмотренном настоящим Соглашением, действующим законодательством Российской Федерации и иными нормативными правовыми актами.

12.8. Стороны обязаны предпринять все разумные меры для устранения последствий, причиненных наступлением обстоятельств непреодолимой силы, послуживших препятствием к

исполнению или надлежащему исполнению обязательств, предусмотренных настоящим Соглашением, а также до устранения этих последствий предпринять в течение двадцати дней все меры, направленные на обеспечение надлежащего осуществления Концессионером деятельности, указанной в пункте 1.1 настоящего Соглашения.

13. ПРАВА И ОБЯЗАННОСТИ КЕМЕРОВСКОЙ ОБЛАСТИ

13.1. Обязанности Кемеровской области как субъекта Российской Федерации, участвующего в качестве третьей стороны концессионного соглашения:

- установление тарифов в соответствии с долгосрочными параметрами регулирования деятельности концессионера и методом регулирования тарифов, установленными концессионным соглашением, за исключением случаев, если соответствующими полномочиями в области регулирования цен (тарифов) наделен в соответствии с требованиями законодательства Российской Федерации и законом Кемеровской области орган местного самоуправления поселения или городского округа;

- утверждение инвестиционных программ концессионера в соответствии с установленными концессионным соглашением заданием и мероприятиями, плановыми показателями деятельности концессионера, предельным уровнем расходов на реконструкцию или строительство объекта концессионного соглашения, за исключением случаев, если соответствующими полномочиями наделен в соответствии с требованиями законодательства Российской Федерации и законом субъекта Кемеровской области орган местного самоуправления поселения или городского округа;

- возмещение недополученных доходов, экономически обоснованных расходов концессионера, подлежащих возмещению за счет средств бюджета Кемеровской области, в соответствии с нормативными правовыми актами Российской Федерации, в том числе в случае принятия органом исполнительной власти Кемеровской области в области государственного регулирования тарифов решения об изменении долгосрочных тарифов и (или) необходимой валовой выручки концессионера, рассчитанных на основе долгосрочных параметров регулирования деятельности концессионера и предусмотренных концессионным соглашением в соответствии с основами ценообразования в сфере холодного водоснабжения и (или) долгосрочных параметров регулирования деятельности концессионера, установленных органом исполнительной власти Кемеровской области в области государственного регулирования тарифов, и (или) решения об установлении тарифов концессионера на основе долгосрочных параметров регулирования деятельности концессионера, отличных от долгосрочных параметров регулирования деятельности концессионера, установленных либо согласованных органом исполнительной власти Кемеровской области в области государственного регулирования тарифов, в соответствии с Федеральным законом «О концессионных соглашениях» от 21.07.2005г. №115-ФЗ. Согласование долгосрочных параметров регулирования деятельности концессионера осуществляется в порядке, установленном Правительством Российской Федерации в соответствии с Федеральным законом «О концессионных соглашениях» от 21.07.2005г. №115-ФЗ.

13.2. Права Кемеровской области как субъекта Российской Федерации, участвующего в качестве третьей стороны концессионного соглашения:

- право на односторонний отказ от концессионного соглашения в случае существенного нарушения условий концессионного соглашения со стороны Концедента и (или) Концессионера, которое может повлечь неисполнение или ненадлежащее исполнение обязательств со стороны Кемеровской области;

- контроль за соблюдением Концедентом и Концессионером условий концессионного соглашения в течение срока действия концессионного соглашения, в том числе право запрашивать документы и информацию о ходе реализации концессионного соглашения;

- право на односторонний отказ от концессионного соглашения в иных случаях, предусмотренных федеральным законодательством.

14. ИЗМЕНЕНИЕ СОГЛАШЕНИЯ

14.1. Настоящее Соглашение может быть изменено по соглашению его Сторон. Условия настоящего Соглашения, определенные на основании решения о заключении настоящего Соглашения и конкурсного предложения, не могут быть изменены соглашением сторон, за исключением случаев, предусмотренных Федеральным законом от 21.07.2005 года №115-ФЗ «О концессионных соглашениях».

14.2. Изменение условий настоящего Соглашения осуществляется по согласованию с антимонопольным органом в случаях, предусмотренных Федеральным законом от 21.07.2005 № 115-

ФЗ «О концессионных соглашениях». Согласие антимонопольного органа получается в порядке и на условиях, утверждаемых Правительством Российской Федерации.

14.3. Изменение значений долгосрочных параметров регулирования деятельности Концессионера, указанных в Приложении № 6 к настоящему Соглашению, осуществляется по предварительному согласованию с органом исполнительной власти, осуществляющим регулирование цен (тарифов) в соответствии с законодательством Российской Федерации и иными нормативными правовыми актами в сфере регулирования цен (тарифов), получаемому в порядке, утверждаемом Правительством Российской Федерации.

14.4. Изменение настоящего Соглашения осуществляется в письменной форме путем подписания дополнительного соглашения.

14.5. В целях внесения изменений в условия настоящего Соглашения одна из Сторон направляет другой Стороне соответствующее предложение с обоснованием предлагаемых изменений.

14.6. Сторона в течение десяти календарных дней со дня получения указанного предложения рассматривает его и принимает решение о согласии или о мотивированном отказе внести изменения в условия настоящего Соглашения.

14.7. Настоящее Соглашение может быть изменено по требованию одной из Сторон по решению суда по основаниям, предусмотренным Гражданским кодексом Российской Федерации.

15. ПРЕКРАЩЕНИЕ СОГЛАШЕНИЯ

15.1. Настоящее Соглашение прекращается:

- а) по истечении срока действия;
- б) по соглашению Сторон;
- в) на основании судебного решения о его досрочном расторжении;
- г) на основании решения Концедента в случае, если неисполнение или ненадлежащее исполнение Концессионером обязательств по Соглашению повлекло за собой причинение вреда жизни или здоровью людей либо имеется угроза причинения такого вреда.

15.2. Настоящее Соглашение может быть расторгнуто досрочно на основании решения суда по требованию одной из Сторон в случае существенного нарушения другой Стороной условий настоящего Соглашения, существенного изменения обстоятельств, из которых Стороны исходили при его заключении, а также по иным основаниям, предусмотренным федеральными законами и настоящим Соглашением.

15.3. К существенным нарушениям Концессионером условий настоящего Соглашения относятся следующие действия (бездействие) Концессионера:

- а) нарушение сроков проектирования, реконструкции, строительства объектов имущества в составе Объекта Соглашения;
- б) нарушение обязательств по предоставлению Концеденту документов, необходимых для регистрации прав Концедента и Концессионера на реконструируемое или построенное недвижимое имущество в составе Объекта Соглашения, за исключением случаев непреодолимой силы;
- в) использование (эксплуатация) Объекта Соглашения в целях, не установленных Соглашением, нарушение порядка использования (эксплуатации) Объекта Соглашения;
- г) неисполнение Концессионером обязательств по осуществлению деятельности, предусмотренной Соглашением;
- д) прекращение или приостановление Концессионером деятельности, предусмотренной Соглашением, без согласия Концедента;
- е) неисполнение или ненадлежащее исполнение Концессионером установленных Соглашением обязательств по предоставлению гражданам и другим потребителям услуг по холодному водоснабжению.

15.4. К существенным нарушениям Концедентом условий настоящего Соглашения, относятся действия (бездействие) Концедента, повлекшие:

- а) нарушение срока заключения договоров аренды (субаренды) земельных участков, предназначенных для реконструкции, строительства объектов имущества в составе Объекта Соглашения и (или) эксплуатации Объекта Соглашения и иного имущества, более чем на 6 (шесть) месяцев;
- б) передачу Концессионеру Объекта Соглашения, не соответствующего условиям Соглашения (в том числе описанию, технико-экономическим показателям, назначению Объекта

Соглашения), в случае, если такое несоответствие выявлено в течение одного года с момента подписания Сторонами Соглашения акта приема-передачи Объекта Соглашения, не могло быть выявлено при его передаче Концессионеру и возникло по вине Концедента;

в) не предоставление земельных участков на отличном от праве аренды основании и (или) не обеспечение их использования Концессионером в сроки, предусмотренные действующим законодательством, если характер мероприятий, проводимый Концессионером в отношении объектов, расположенных на таких участках, не требует заключения договора аренды (субаренды) таких участков;

г) нарушение сроков согласования проектной документации, предусмотренных настоящим Соглашением;

д) досрочное прекращение договоров аренды (субаренды) земельных участков по причинам, не связанным с нарушением Концессионером условий таких договоров;

е) нарушение сроков и порядка передачи Концессионеру объектов имущества в составе Объекта Соглашения и иного имущества;

ж) передачу земельных участков, не предназначенных для эксплуатации, реконструкции, строительства, или на которых невозможна эксплуатация, реконструкция, строительство объектов имущества в составе Объекта Соглашения и (или) эксплуатация Объекта Соглашения и иного имущества;

з) нарушение сроков подачи документов, необходимых для регистрации прав/прекращения прав Концедента и Концессионера на недвижимое имущество в составе Объекта Соглашения и иного имущества, а также договоров аренды (субаренды) земельных участков;

и) невозможность компенсации недополученных Концессионером доходов в порядке, предусмотренном законодательством Российской Федерации и иными нормативными правовыми актами;

к) невозможность утверждения инвестиционных и (или) производственных программ Концессионера в порядке, предусмотренном законодательством Российской Федерации и иными нормативными правовыми актами;

л) невозможность утверждения тарифа на товары, услуги Концессионера в соответствии с законодательством Российской Федерации и иными нормативными правовыми актами, и условиями Соглашения;

м) причинение убытков Концессионеру, в результате чего Концессионер лишился возможности получить то, на что вправе был рассчитывать при заключении настоящего Соглашения.

15.5. В случае досрочного расторжения Соглашения Стороны при передаче объектов имущества в составе Объекта Соглашения от Концессионера Концеденту действуют в порядке, предусмотренном разделом 6 настоящего Соглашения.

16. РАЗМЕЩЕНИЕ ИНФОРМАЦИИ

16.1. Настоящее Соглашение, за исключением сведений, составляющих государственную и коммерческую тайну, подлежит размещению (опубликованию) на официальном сайте Российской Федерации <http://www.torgi.gov.ru>.

17. РАЗРЕШЕНИЕ СПОРОВ

17.1. Споры и разногласия между Сторонами по настоящему Соглашению или в связи с ним разрешаются путем переговоров.

17.2. В случае не достижения согласия в результате проведенных переговоров Сторона, заявляющая о существовании спора или разногласий по настоящему Соглашению, направляет другой Стороне письменную претензию, ответ на которую должен быть представлен заявителю в течение 30 (тридцати) календарных дней со дня ее получения.

17.3. Претензия (ответ на претензию) направляется с уведомлением о вручении или иным способом, обеспечивающим получение Стороной такого сообщения.

17.4. В случае если ответ не представлен в указанный срок, претензия считается принятой.

17.5. В случае не достижения Сторонами согласия споры, возникшие между Сторонами, разрешаются в соответствии с законодательством Российской Федерации в Арбитражном суде Кемеровской области.

18. ЗАКЛЮЧИТЕЛЬНЫЕ ПОЛОЖЕНИЯ

18.1. Сторона, изменившая свое местонахождение и (или) реквизиты, обязана сообщить об этом

другой Стороне в течение 5 (пяти) календарных дней со дня этого изменения.

18.2. Настоящее Соглашение составлено на русском языке в четырех подлинных экземплярах, имеющих равную юридическую силу, из них один экземпляр для Концедента, один экземпляр для Концессионера, один экземпляр для третьей стороны и один экземпляр для регистрирующего органа.

18.3. Все приложения и дополнительные соглашения к настоящему Соглашению, заключенные как при подписании настоящего Соглашения, так и после вступления в силу настоящего Соглашения, являются его неотъемлемой частью. Указанные приложения и дополнительные соглашения подписываются уполномоченными представителями Сторон.

19. ПРИЛОЖЕНИЯ К НАСТОЯЩЕМУ СОГЛАШЕНИЮ

Приложение № 1 - Сведения о составе и описании объектов имущества в составе Объекта Соглашения.

Приложение № 2 - Копии документов, подтверждающих право собственности Концедента на объекты в составе Объекта Соглашения.

Приложение № 3 - Задание и основные мероприятия, объем и источники инвестиций.

Приложение № 4 - Перечень земельных участков, на которых располагается объекты концессионного соглашения и (или) которые необходимы для осуществления концессионером деятельности, предусмотренной концессионным соглашением.

Приложение № 5 - реестр документов, удостоверяющих право собственности Концедента в отношении земельных участков, предоставляемых Концессионеру по договорам аренды.

Приложение № 6 - Долгосрочные параметры регулирования деятельности Концессионера.

Приложение № 7 - Сведения о ценах, значениях и параметрах.

Приложение № 8- Плановые значения показателей надежности, энергосбережения и энергоэффективности.

Приложение № 9 - Порядок возмещения расходов Концессионера при досрочном расторжении Соглашения.

20. АДРЕСА И РЕКВИЗИТЫ СТОРОН

Концедент

Муниципальное образование **Калтанский городской округ** в лице **Муниципального казенного учреждения «Управление муниципальным имуществом Калтанского городского округа»**
652740, Россия, Кемеровская область, г.Калтан,
ул.Горького, 38
ИНН 4248001906, КПП 422201001,
ОГРН 1024201857195
Отделение Кемерово УФК по Кемеровской области
(МКУ «УМИ КГО»), р/с 40204810900000000032
БИК 043207001, ОКТМО 32715000



/Е.Ф. Оборнова /

(подпись)

М.П.

**Третья сторона
от Кемеровской области**

Начальник департамента жилищно-коммунального и дорожного комплекса Кемеровской области



_____ О.В. Ивлев

М.П.

Концессионер

Общество с ограниченной ответственностью «Водоканал»
654216, Кемеровская область,
Новокузнецкий район, с. Атаманово, ул.
Цветочная, д.4
ИНН 4252012548, КПП 425201001,
ОГРН 1164205071546
Банк АО «Тинькофф Банк»
р/с 40702810010000022948
к/с 30101810145250000974
ИНН Банка: 7710140679
БИК Банка: 044525974
Концессионера
Директор: _____

_____ /С.А. Ковязин/

(подпись)

М.П.



ПРИЛОЖЕНИЕ №1
К концессионному соглашению

Сведения о составе и описании объектов холодного водоснабжения в составе Объекта Соглашения

№ п/п	№ RMS/инвентарный номер	Наименование имущества	Адрес	Дата ввода в эксплуатацию	Первоначальная стоимость имущества (руб.)	Начисленная амортизация (руб.)	Остаточная стоимость на 01.02.2019 г., руб.	Свидетельство о регистрации права собственности/ запись гос. регистрации №	Кадастровый номер объекта
Калганский городской округ									
п. Малиновка, Гидроузел (ул. Угольная, 2а)									
Нежилые здания и сооружения									
1	39719/706	Узел насосной станции	Кемеровская область, г. Калган, п. Малиновка, ул. Угольная, д.2а	1995	420 655,08	420 655,08	0,00	№ 42-42/011-42/011/003/2015-374/2	42:31:0401001:232
2	40280/714/2	Резервуар чистой воды (V-2000м3)	Кемеровская область, г. Калган, п. Малиновка, ул. Угольная, д.2а	1995	195 450,30	195 450,30	0,00	№ 42:31:0401001:226-42/011/2017-1 от 18.01.2017	42:31:0401001:226
3	40281/714/1	Резервуар чистой воды (V-2000м3)	Кемеровская область, г. Калган, п. Малиновка, ул. Угольная, д.2а	1995	195 450,30	195 450,30	0,00	№ 42:31:0401001:245-42/011/2017-1 от 17.01.2018	42:31:0401001:245
4	39717/717/1	Склад (нежилое здание)	Кемеровская область, г. Калган, п. Малиновка, ул. Угольная, д.2а	1966	126 363,60	126 363,60	0,00	№ 42-42/011-42/011/003/2015-378/2	42:31:0401001:242
5	32690/698	Повысительная насосная станция	Кемеровская область, г. Калган, п. Малиновка, ул. Садовая, д.35а	1987	148 144,48	148 144,48	0,00	№ 42-42/011-42/011/003/2015-372/2	42:31:0404021:131
6	39777/1060	Резервуар чистой воды (V-1000м3)	Кемеровская область, г. Калган, п. Малиновка, ул. Садовая, д.35а	1968	224 847,30	224 847,30	0,00	№ 42-42/011-42/011/003/2015-370/2	42:31:0404021:129
7	48474/1061	Здание ПНС	Кемеровская область, г. Калган, п. Малиновка, ул. Солнечная, д.27а	1970	7 000,00	7 000,00	0,00	№ 42:31:0402001:116-42/011/2018-2 от 12.04.2018	42:31:0402001:116
8	32644/720	Водопровод	ул. Ленина	1992	24 263,80	24 263,80	0,00	42АЕ017989 от 18.11.2015 г.	42:31:0404012:189
9	32643/730	Водопровод	Квартал № 15 от гидроузла по ул. Угольная, 2а до резервуара по ул. Солнечной, 27а	1967	663 440,68	663 440,68	0,00	42АЕ017988 от 18.11.2015 г.	42:31:0401001:827
10	32598/731	Водопровод	ул. 60 лет Октября, 23	1981	55 335,24	55 335,24	0,00	42-42/011-42/102/133/2015-516/2 от 17.11.2015 г.	42:31:0404022:1034
11	32646/732	Водопровод	ул. 60 лет Октября, 9	1986	55 007,24	55 007,24	0,00	№ 42:31:0000000:319-42/011/2017-1 от 18.01.2017	42:31:0000000:319
12	32640/736/1	Водопровод	Водовод от Водозабора № 1 до п. Малиновка (2-ая нитка)	1964	28 982 842,84	5 993 249,76	22 989 593,08	№ 42:31:0401001:861-42/011/2017-1 от 17.01.2017	42:31:0401001:861
13	32594/725/1	Водопровод	Водопровод от Гидроузла до ПНС Садовая	1964	177 538,40	177 538,40	0,00	№ 42:31:0401001:873-42/011/2017-2 от 12.04.2017	42:31:0401001:873
14	32586/767	Водопровод	ул. 60 лет Октября, 16	1993	24 108,00	24 108,00	0,00	42-42/011-42/102/136/2015-420/2 от 17.11.2015 г.	42:31:0404028:482
15	32630/769	Водопровод	ул. 60 лет Октября, 18	1982	539,56	539,56	0,00	42-42/011-42/102/133/2015-786/2 от 10.12.2015 г.	42:31:0401001:830

16	32632/770	Водопровод	ул. 60 лет Октября, 24	2002	43 624,00	43 624,00	0,00	0,00	42-42/011-42/102/139/2015-284/2 от 17.11.2015 г.	42:31:0404022:1035
17	32625/771	Водопровод	ул. 60 лет Октября, 26	2002	6 232,00	6 232,00	0,00	0,00	42-42/011-42/102/139/2015-290/2 от 17.11.2015 г.	42:31:0404022:1031
18	32638/740	Водопровод	ул. 60 лет Октября, 28	2002	25 092,00	25 092,00	0,00	0,00	42-42/011-42/102/139/2015-290/2 от 17.11.2015 г.	42:31:0404022:1032
19	32628/741	Водопровод	ул. 60 лет Октября, 11	2002	103 320,00	103 320,00	0,00	0,00	42-42/011-42/102/133/2015-521/2 от 17.11.2015 г.	42:31:0404028:483
20	32629/742	Водопровод	ул. 60 лет Октября, 15	2002	44 280,00	44 280,00	0,00	0,00	42-42/011-42/102/136/2015-414/2 от 17.11.2015 г.	42:31:0404028:484
21	32631/743	Водопровод	ул. 60 лет Октября, 17	2002	29 520,00	29 520,00	0,00	0,00	42-42/011-42/102/133/2015-520/2 от 17.11.2015 г.	42:31:0404028:485
22	32635/744	Водопровод	ул. 60 лет Октября, 25	2002	28 044,00	28 044,00	0,00	0,00	42АЕ017991 от 18.11.2015г.	42:31:0404022:1033
23	32636/745	Водопровод	ул. 60 лет Октября, 27	2002	37 392,00	37 392,00	0,00	0,00	42-42/011-42/102/136/2015-419/2 от 17.11.2015 г.	42:31:0404025:306
24	32599/746	Водопровод	ул. Лесная	2007	147 225,00	147 225,00	0,00	0,00	42-42/011-42/102/139/2015-283/2 от 17.11.2015 г.	42:31:0403003:177
25	32596/747	Водопровод	пер. Полевой	2007	59 476,00	59 476,00	0,00	0,00	42АЕ017987 от 18.11.2015г.	42:31:0404022:1030
26	32626/748	Водопровод	ул. Садовая	2007	87 299,00	87 299,00	0,00	0,00	42-42/011-42/102/139/2015-280/2 от 17.11.2015 г.	42:31:0404021:252
27	32627/749	Водопровод	ул. Станционная	2008	21 171,00	21 171,00	0,00	0,00	42АЕ017990 от 18.11.2015г.	42:31:0404025:307
28	32593/765/1	Водопровод	ул. Октябрьская	1995	12 475,48	12 475,48	0,00	0,00	№42:31:0000000:318-42/011/2017-2 от 14.04.2017 г.	42:31:0000000:318
29	39787/765/2	Водопровод	ул. Весенняя	1995	0,01	0,01	0,00	0,00	№42:31:0000000:317-42/011/2017-2 от 12.04.2017	42:31:0000000:317
30	39788/765/3	Водопровод	ул. Рябиновая	1995	0,01	0,01	0,00	0,00	№42:31:0403004:386-42/011/2017-1 от 18.01.2017	42:31:0403004:386
31	39789/766	Водопровод	ул. 60 лет Октября, 29		0,01	0,01	0,00	0,00	№42:31:0404022:1025-42/011/2017-1 от 18.01.2017	42:31:0404022:1025
32	32622/750	Водопровод	ул. Рабочая	2009	143 237,00	143 237,00	0,00	0,00	42-42/011-42/102/139/2015-292/2 от 17.11.2015 г.	42:31:0000000:321
33	32624/751	Водопровод	ул. Советская	2009	501 824,53	501 824,53	0,00	0,00	42-42/011-42/102/139/2015-291/2 от 17.11.2015 г.	42:31:0403012:262
34	40800/725	Водопровод	Водопровод от Гидроузла до о/с	1964	0,00	0,00	0,00	0,00	№42:31:0401001:867-42/011/2017-1 от 17.01.2017	42:31:0401001:867
35	39790/726	Водопровод	ул. Пионерская	2000	0,00	0,00	0,00	0,00	42-42/011-42/102/034/2015-894/2 от 08.12.15	42:31:0000000:333
36	39791/727	Водопровод	ул. Малиновская	2012	0,00	0,00	0,00	0,00	42-42/011-42/102/139/2015-550/2 от 09.03.16	42:31:0403012:263
37	39792/728	Водопровод	ул. Береговая	2000	0,00	0,00	0,00	0,00	42-42/011-42/102/133/2015-818/2 от 11.03.17	42:31:0403012:264
38	39793/739	Водопровод	ул. Железнодорожная	2004	0,00	0,00	0,00	0,00	42-42/011-42/102/034/2015-895/2 от 09.03.16	42:37:0102002:6312
39	39794/752	Водопровод	ул. Спортивная	2001	0,00	0,00	0,00	0,00	42-42/011-42/102/133/2015-784/2 от 08.12.15	42:31:0403008:213
40	39795/753	Водопровод	ул. Дзержинского	2004	0,00	0,00	0,00	0,00	42-42/011-42/102/034/2015-892/2 от 08.12.15	42:37:0102001:5004
41	39797/754	Водопровод	ул. Ломоносова	2011	0,00	0,00	0,00	0,00	42-42/011-42/102/151/2015-109/2 от 11.03.16	42:31:0404009:89

42	39798/755	Водопрвод	ул.Новая	2003	0,00	0,00	0,00	0,00	42-42/011-42/102/133/2015-788/2 от 04.03.2016	42:31:00000000:324
43	39799/756	Водопрвод	ул.Пушкина	2011	0,00	0,00	0,00	0,00	42-42/011-42/102/151/2015-114/2 от 08.12.15	42:31:0404007:24
44	39800/757	Водопрвод	ул.Кузбасская	2001	0,00	0,00	0,00	0,00	42-42/011-42/102/136/2015-695/2 от 04.03.2016	42:31:00000000:327
45	39801/758	Водопрвод	ул.Проектная	2001	0,00	0,00	0,00	0,00	42-42/011-42/102/139/2015-523/2 от 08.12.15	42:31:00000000:328
46	39803/759	Водопрвод	ул.Горняцкая	2010	0,00	0,00	0,00	0,00	42-42/011-42/102/139/2015-517/2 от 11.03.2016	42:31:0404013:154
47	39804/760	Водопрвод	ул.Макаренко	2002	0,00	0,00	0,00	0,00	42-42/011-42/102/136/2015-694/2 от 10.12.2015	42:31:0404014:124
48	39805/761	Водопрвод	ул.Кирова	2003	0,00	0,00	0,00	0,00	42-42/011-42/102/139/2015-518/2 от 04.03.2016	42:31:00000000:331
49	39806/762	Водопрвод	ул.Строительная	1999	0,00	0,00	0,00	0,00	42-42/011-42/102/139/2015-522/2 от 11.03.2016	42:31:00000000:326
50	39807/763	Водопрвод	ул.Кутузова	2010	0,00	0,00	0,00	0,00	42-42/011-42/102/139/2015-289/2 от 17.11.2015 г.	42:31:0404001:386
51	39808/764	Водопрвод	ул.Репина	2001	0,00	0,00	0,00	0,00	42-42/011-42/102/034/2015-893/2 от 09.03.2016	42:31:00000000:330
52	39809/768/1	Водопрвод	пер.Станционный	2000	0,00	0,00	0,00	0,00	42-42/011-42/102/136/2015-697/2 от 09.03.2016	42:31:0404024:288
53	39810/772	Водопрвод	ул.Кооперативная	2008	0,00	0,00	0,00	0,00	42-42/011-42/102/133/2015-787/2 от 08.12.15	42:31:00000000:325
54	39811/773	Водопрвод	ул.Нахимова	2011	0,00	0,00	0,00	0,00	42-42/011-42/102/151/2015-110/2 от 11.03.2016	42:31:00000000:332
55	39812/774	Водопрвод	ул.Нагорная	2011	0,00	0,00	0,00	0,00	42-42/011-42/102/151/2015-111/2 от 09.03.2016	42:31:00000000:329
56	39813/775	Водопрвод	ул.Зелёная	2011	0,00	0,00	0,00	0,00	42-42/011-42/102/133/2015-773/2 от 03.03.2016	42:31:0404019:587
57	39814/776	Водопрвод	ул.Горького	2004	0,00	0,00	0,00	0,00	42-42/011-42/102/136/2015-696/2 от 08.12.2015	42:31:0403006:272
58	39815/777/1	Водопрвод	ул.Торговая	2007	0,00	0,00	0,00	0,00	42-42/011-42/102/133/2015-819/2 от 11.03.2016	42:31:0403003:178
59	39816/778	Водопрвод	ул.Комсомольская	2002	0,00	0,00	0,00	0,00	42-42/011-42/143/003/2016-311/2 от 17.05.2016	42:31:0403007:293
60	39817/779/1	Водопрвод	ул.Урицкого	2004	0,00	0,00	0,00	0,00	42-42/011-42/143/003/2016-730/2 от 06.10.2016г	42:31:0403005:139
61	39818/780	Водопрвод	ул.Горнорабочая	2010	0,00	0,00	0,00	0,00	42-42/011-42/143/003/2016-728/2 от 06.10.2016	42:31:0404010:149
62	39819/781/1	Водопрвод	ул.Отдельная	2005	0,00	0,00	0,00	0,00	42-42/011-42/143/003/2016-633/2 от 09.09.2016	42:31:0404004:105
63	39820/782/1	Водопрвод	ул.Пугачева	2003	0,00	0,00	0,00	0,00	42-42/011-42/143/003/2016-729/2 от 06.10.2016	42:31:0404002:138
64	39821/783/1	Водопрвод	ул.Островского	2011	0,00	0,00	0,00	0,00	42-42/011-42/143/003/2016-727/2 от 06.10.2016	42:31:0404023:235
65	39822/784/1	Водопрвод	ул.Некрасова	2003	0,00	0,00	0,00	0,00	42-42/011-42/143/003/2016-358/2 от 30.05.2016	42:31:0401001:836

66	39823/785	Водопровод	ул. Молодежная	2003	0,00	0,00	0,00	0,00	0,00	42-42/011-42/143/002/2016-578/2 от 06.10.2016г	42:31:0403003:179
67	39824/786	Водопровод	ул. Линейная	2002	0,00	0,00	0,00	0,00	0,00	42-42/011-42/102/139/2015-521/2 от 09.03.2016	42:31:0403006:273
68	39825/787	Водопровод	ул. Перспективная	2002	0,00	0,00	0,00	0,00	0,00	42-42/011-42/102/139/2015-545/2 от 09.03.2016	42:31:0000000:337
69	39787/652	Водопровод	ул. Весенняя	2001	0,00	0,00	0,00	0,00	0,00	42-42/011-42/143/003/2016-354/2 от 30.05.2016	42:31:0403007:292
70	39826/788	Водопровод	ул. Кондомская	2001	0,00	0,00	0,00	0,00	0,00	42-42/011-42/102/133/2015-816/2 от 09.03.2016	42:31:0403001:225
71	39827/789	Водопровод	ул. Васильковая	2005	0,00	0,00	0,00	0,00	0,00	42-42/011-42/102/034/2015-896/2 от 09.03.2016	42:31:0404026:277
72	39828/790	Водопровод	ул. Кругая	2004	0,00	0,00	0,00	0,00	0,00	42-42/011-42/143/003/2016-310/2 от 17.05.2016	42:31:0404019:589
73	39829/791	Водопровод	ул. Крупской	2000	0,00	0,00	0,00	0,00	0,00	№ 42:31:0000000:314-42/011/2017-1 от 06.02.2017г	42:31:0000000:314
74	39830/792	Водопровод	ул. Подгорная	1989	0,00	0,00	0,00	0,00	0,00	№ 42:31:0404020:178-42/011/2017-1 от 20.01.2017	42:31:0404020:178
75	39831/793	Водопровод	ул. Школьная	2003	0,00	0,00	0,00	0,00	0,00	42-42/011-42/102/139/2015-548/2 от 11.03.2016	42:31:0000000:334
76	39832/794	Водопровод	ул. Мира	2010	0,00	0,00	0,00	0,00	0,00	42-42/011-42/143/003/2016-365/2 от 30.05.2016	42:31:0404019:588
77	39834/795	Водопровод	ул. Российская	2005	0,00	0,00	0,00	0,00	0,00	42-42/011-42/102/151/2015-115/2 от 11.03.2016	42:31:0000000:338
78	39835/796	Водопровод	ул. Народная	2003	0,00	0,00	0,00	0,00	0,00	42-42/011-42/102/136/2015-718/2 от 11.03.2016	42:31:0404015:165
79	39836/797	Водопровод	ул. Гоголя	2003	0,00	0,00	0,00	0,00	0,00	42-42/011-42/102/136/2015-718/2 от 11.03.2017	42:31:0404015:164
80	39837/798	Водопровод	ул. Восточная	2011	0,00	0,00	0,00	0,00	0,00	42-42/011-42/102/133/2015-820/2 от 11.03.2016	42:31:0404015:163
81	39838/799	Водопровод	пер. Восточный	2005	0,00	0,00	0,00	0,00	0,00	42-42/011-42/102/034/2015-897/2 от 11.03.2016	42:31:0404011:224
82	39839/800	Водопровод	пер. Высотный	2007	0,00	0,00	0,00	0,00	0,00	42-42/011-42/102/133/2015-815/2 от 09.03.2016	42:31:0404010:148
83	39840/801	Водопровод	ул. Шахтерская	2005	0,00	0,00	0,00	0,00	0,00	42-42/011-42/102/136/2015-415/2 от 17.11.2015 г.	42:31:0404013:153
84	39841/802/1	Водопровод	ул. Высотная	2001	0,00	0,00	0,00	0,00	0,00	42-42/011-42/102/151/2015-113/2 от 09.03.2016	42:31:0404010:146
85	39842/803/1	Водопровод	пер. Черемуховый	2010	0,00	0,00	0,00	0,00	0,00	42-42/011-42/143/003/2016-357/2 от 30.05.2016	42:31:0404001:387
86	39843/804/1	Водопровод	ул. Шевченко	2009	0,00	0,00	0,00	0,00	0,00	42-42/011-42/102/133/2015-785/2 от 10.12.2015	42:31:0404016:111

87	39844/805	Водопровод	ул. Куйбышева	2011	0,00	0,00	0,00	0,00	0,00	42-42/011-42/102/133/2015-772/2 от 08.12.15	42:31:0404012:190
88	39845/806/1	Водопровод	ул. Дружбы	2009	0,00	0,00	0,00	0,00	0,00	42-42/011-42/143/003/2016-355/2 от 30.05.2016	42:31:0404008:137
89	39846/807	Водопровод	ул. Кузбасская	2008	0,00	0,00	0,00	0,00	0,00	42-42/011-42/102/139/2015-547/2 от 09.03.2016	42:31:0404010:147
90	39847/808	Водопровод	ул. Космоса	2003	0,00	0,00	0,00	0,00	0,00	42-42/011-42/102/136/2015-719/2 от 09.03.2016	42:31:0404021:254
91	39848/809/1	Водопровод	ул. Сибирская	2000	0,00	0,00	0,00	0,00	0,00	42-42/011-42/143/003/2016-359/2 от 30.05.2016	42:31:0403004:387
92	39849/810	Водопровод	ул. Вишневая	2006	0,00	0,00	0,00	0,00	0,00	№ 42:31:0000000:316-42/011/2017-1 от 17.01.2017	42:31:0000000:316
93	39850/811	Водопровод	ул. Сосновая	2006	0,00	0,00	0,00	0,00	0,00	42-42/011-42/102/139/2015-546/2 от 11.03.2016	42:31:0404027:180
94	39851/812/1	Водопровод	ул. Солнечная	2006	0,00	0,00	0,00	0,00	0,00	42-42/011-42/102/133/2015-817/2 от 09.03.2016	42:31:0404027:181
ИТОГО											
г. Калган											
Нежилые здания и сооружения											
95	39852/901	Нежилое здание (здание врезки №1 (1))	г. Калган, в районе ж.д. по ул. Комсомольская, 49	1990	14 159,28	14 159,28	0,00	0,00	0,00	42АЕ017959 от 09.11.2015 г.	42:37:0103001:2076
96	39854/902	Нежилое здание (здание врезки №1 (2))	г. Калган, в районе ж.д. по ул. Комсомольская, 49	1990	20 176,94	20 176,94	0,00	0,00	0,00	42АЕ017810 от 05.11.2015 г.	42:37:0103001:2077
97	39856/903	Нежилое здание (здание врезки №1 (1))	г. Калган, в районе ж.д. по ул. Комсомольская, 73	1991	25 663,78	25 663,78	0,00	0,00	0,00	42АЕ017858 от 06.11.2015 г.	42:37:0103001:2075
98	32473/813/1	Водопровод	пр. Мира (от пр. Мира, 51-39)	1951	593 915,73	593 915,73	0,00	0,00	0,00	42-42/011-42/102/034/2015-867/1 от 04.12.2015 г.	42:37:0103002:6852
99	39857/814/1	Водопровод	пр. Мира (от пр. Мира, 2а (тубдиспансер) до пр. Мира, 39; пр. Мира, 55 - ул. Школьная))	2008	0,00	0,00	0,00	0,00	0,00	42-42/011-42/102/136/2015-362/1 от 06.11.2015 г.	42:37:0103002:6828
100	39858/815/1	Водопровод	пр. Мира (ж.д. №№ 70-99)	1999	0,00	0,00	0,00	0,00	0,00	42АЕ017910 от 03.11.2015 г.	42:37:0103003:5944
101	39859/816/1	Водопровод	ул. Комсомольская (ж.д. №№ 27-95)	2000	0,00	0,00	0,00	0,00	0,00	42-42/011-42/102/139/2015-232/1 от 06.11.2015 г.	42:37:0000000:581
102	39860/817/1	Водопровод	ул. Комсомольская (ж.д. №№ 50-114)	2000	0,00	0,00	0,00	0,00	0,00	42-42/011-42/102/139/2015-234/1 от 06.11.2015 г.	42:37:0000000:578
103	32474/818/1	Водопровод	ул. Калинин (от ж.д. № 2 до ул. Школьная)	2000	0,00	0,00	0,00	0,00	0,00	42АЕ017905 от 03.11.2015 г.	42:37:0000000:580
104	39861/819/1	Водопровод	ул. Калинин (от ул. Школьная до ж.д. № 125)	2000	0,00	0,00	0,00	0,00	0,00	42АЕ017909 от 03.11.2015 г.	42:31:0000000:336
105	32241/820/1	Водопровод	ул. Горького (ж.д. №№ 12-38)	1976	637 007,77	637 007,77	0,00	0,00	0,00	42АЕ017857 от 06.11.2015 г.	42:37:0103002:6856
106	33244/733	Водопровод	ул. Базарная (ж.д. №№ 1-11)	1978	0,00	0,00	0,00	0,00	0,00	42-42/011-42/102/136/2015-363/1 от 06.11.2015 г.	42:37:0103002:6829

107	32479/734	Водопровод	перекресток от пр. Мира, 11 до ул. Заводская, 23	2007	0,00	0,00	0,00	0,00	42-42/011-42/102/139/2015-474/1 от 30.11.2015 г.	42:37:0000000:577
108	32480/735	Водопровод	перекресток от ул. Горького, 20 до ул. Комсомольская, 49	1974	0,00	0,00	0,00	0,00	42-42/011-42/102/139/2015-228/1 от 06.11.2015 г.	42:37:0103002:6853
109	32481/736	Водопровод	перекресток от ул. Горького, 24а до пр. Мира, 39	1990	0,00	0,00	0,00	0,00	42АЕ017906 от 03.11.2015 г.	42:37:0000000:575
110	32484/737	Водопровод	перекресток от ул. Горького, 34 до пр. Мира, 45а	1965	0,00	0,00	0,00	0,00	42-42/011-42/102/139/2015-229/1 от 06.11.2015 г.	42:37:0103002:6831
111	39863/821/1	Водопровод	перекресток от пр. Мира, 45а до ул. Комсомольская, 61	2000	0,00	0,00	0,00	0,00	42-42/011-42/102/139/2015-230/1 от 06.11.2015 г.	42:37:0000000:335
112	39864/822/1	Водопровод	перекресток от ул. Калининна, 44 до ул. Горького, 34	1986	0,00	0,00	0,00	0,00	42АЕ017964 от 11.11.2015 г.	42:37:0103002:6855
113	39865/823	Водопровод	квартал №2 (ввода на ж.д. ул. Комсомольская, 87)	2009	0,00	0,00	0,00	0,00	42:АЕ:017761 от 02.11.2015 г.	42:31:0103002:4
114	39866/824	Водопровод	квартал № 4 (ввода на ж.д. ул. Комсомольская, 71, 73; пр. Мира, 52, 54, 56, 48, 46	1999	0,00	0,00	0,00	0,00	42АЕ017716 от 02.11.2015 г.	42:37:0103002:6827
115	39867/825	Водопровод	квартал № 5 (ввода на ж.д. пр.Мира, 65а, 59, 57)	1998	0,00	0,00	0,00	0,00	42-42/011-42/102/139/2015-231/1 от 06.11.2015 г.	42:37:0000000:579
116	39868/826	Водопровод	квартал № 6 (ввода на ж.д. пр.Мира, 36, 38, 40, 42, 44; ул. Комсомольская, 69, 67, 65, 63)	1999	0,00	0,00	0,00	0,00	42АЕ017908 от 03.11.2015 г.	42:37:0000000:576
117	39869/827	Водопровод	квартал № 7 (ввода на ж.д. пр.Мира, 45, 47, 49, 57, 45а; ул. Горького, 34, 36, 38)	1999	0,00	0,00	0,00	0,00	42-42/011-42/102/151/2015-84/1 от 01.12.2015 г.	42:37:0000000:582
118	39870/828	Водопровод	квартал № 10 (ввода на ж.д. пр.Мира, 30, 32, 34; ул. Комсомольская, 61)	1987	0,00	0,00	0,00	0,00	42-42/011-42/102/139/2015-449/1 от 27.11.2015 г.	42:37:0103001:2074
119	39871/829	Водопровод	квартал № 11 (ввода на ж.д. пр.Мира, 39, 41, 43, 41а, 43а, 43б, 39а, 39б; ул. Горького, 30, 32)	1989	0,00	0,00	0,00	0,00	42-42/011-42/102/136/2015-598/1 от 03.12.2015 г.	42:37:0103002:6841
120	39872/830	Водопровод	квартал № 13 (ввода на ж.д. пр.Мира, 37, 33, 35, 37а, 37б, 33а, 33б, 35а; ул. Горького, 22, 24а)	1988	0,00	0,00	0,00	0,00	42-42/011-42/102/034/2015-852/1 от 01.12.2015 г.	42:37:0103002:6840
121	39916/831	Водопровод	квартал № 15 (ввода на ж.д. ул. Комсомольская, 49, 51, 45, 41; пр. Мира, 14, 16, 18, 20, 22, 24	1999	0,00	0,00	0,00	0,00	42-42/011-42/102/139/2015-233/1 от 06.11.2015 г.	42:37:0103002:6835
122	39917/832	Водопровод	квартал № 16 (ввода на ж.д. пр. Мира, 21, 23, 25, 27, 29, 31; ул. Горького, 14, 16, 18, 20)	1989	0,00	0,00	0,00	0,00	42-42/011-42/102/136/2015-665/1 от 18.02.2016 г.	42:37:0103002:6846
123	39918/833	Водопровод	квартал № 17 (ввода на ж.д. ул. Калининна, 16; ул. Базарная, 6)	1996	0,00	0,00	0,00	0,00	42-42/011-42/102/136/2015-663/1 от 03.03.2016 г.	42:37:0103002:6834
124	39919/834	Водопровод	квартал № 18 (ввода на ж.д. ул. Комсомольская, 37, 27)	2010	0,00	0,00	0,00	0,00	42-42/011-42/102/133/2015-757/1 от 18.02.2016 г.	42:37:0103002:6842
125	39920/835	Водопровод	квартал № 19 (ввода на ж.д. ул. Калининна, 4, 2; пр. Мира, 11	1985	0,00	0,00	0,00	0,00	42-42/011-42/102/034/2015-874/1 от 02.12.2015 г.	42:37:0103002:6830
126	39921/836	Водопровод	квартал № 21 (ввода на ж.д. ул. Комсомольская, 25, 21, 19; пр. Мира, 2)	1986	0,00	0,00	0,00	0,00	42-42/011-42/143/003/2016-31/1 от 28.01.2016 г.	42:37:0103002:6847
127	39922/837	Водопровод	квартал № 25 (ввода на ж.д. ул. Комсомольская, 13, 11, 1, 3, 5)	1990	0,00	0,00	0,00	0,00	42АЕ 017828 ОТ 16.11.15	42:37:0103003:5950
128	39923/838	Водопровод	пер. Жданова	1995	0,00	0,00	0,00	0,00	42АЕ 017826 ОТ 16.11.15	42:37:0103003:5951
129	39924/839	Водопровод	ул. Жданова	2000	0,00	0,00	0,00	0,00	42АЕ017904 от 03.11.2015г.	42:37:0103003:5946

130	39925/840	Водопровод	ул. Мичурина	1993	0,00	0,00	0,00	0,00	42-42/011-42/102/133/2015-444/1 от 06.11.2015 г.	42:37:0103003:5947
131	39926/841	Водопровод	ул. Совхозная	1995	0,00	0,00	0,00	0,00	42AE 017825 от 16.11.15	42:37:0103003:5952
132	39927/842	Водопровод	пер. Садовый	1990	0,00	0,00	0,00	0,00	42-42/011-42/102/151/2015-83/1 от 01.12.2015 г.	42:37:0103002:6837
133	39928/843	Водопровод	ул. Садовая	1995	0,00	0,00	0,00	0,00	42-42/011-42/102/034/2015-862/1 от 04.12.2015 г.	42:37:0103002:6854
134	32478/844	Водопровод	ул. Партизанская	1995	0,00	0,00	0,00	0,00	42-42/011-42/102/034/2015-855/1 от 01.12.2015 г.	42:37:0103002:6838
135	32477/845	Водопровод	пер. Советский	2008	0,00	0,00	0,00	0,00	42AE017715 от 02.11.2015 г.	42:37:0000000:574
136	39929/846	Водопровод	ул. Новая	1997	0,00	0,00	0,00	0,00	42-42/011-42/102/034/2015-854/1 от 01.12.2015 г.	42:37:0103003:5949
137	39930/847	Водопровод	пер. Комсомольский	1999	0,00	0,00	0,00	0,00	42-42/011-42/102/136/2015-637/1 от 06.11.2015 г.	42:37:0103002:2078
138	39931/848	Водопровод	ул. Заводская	1989	0,00	0,00	0,00	0,00	42-42/011-42/102/034/2015-853/1 от 01.12.2015 г.	42:37:0101003:569
139	39932/849	Водопровод	пер. Горный	2006	0,00	0,00	0,00	0,00	42AE017907 от 03.11.2015 г.	42:37:0103002:6832
140	39933/850	Водопровод	ул. Болотная	1985	0,00	0,00	0,00	0,00	42-42/011-42/102/136/2015-664/1 от 03.03.2016 г.	42:37:0103002:6324
141	39934/851	Водопровод	пер. Болотный	1990	0,00	0,00	0,00	0,00	42-42/011-42/102/139/2015-201/1 от 11.02.2016 г.	42:37:0102002:6326
142	39935/852/1	Водопровод	ул. Гоголя	1983	0,00	0,00	0,00	0,00	42-42/011-42/102/034/2015-863/1 от 04.12.2015 г.	42:31:0102001:5021
143	39936/853	Водопровод	пер. Ключевой	2003	0,00	0,00	0,00	0,00	42-42/011-42/102/136/2015-636/1 от 07.12.2015	42:37:0103003:5953
144	39937/854	Водопровод	ул. Нагорная	2001	0,00	0,00	0,00	0,00	42-42/011-42/102/139/2015-502/1 от 11.02.2016	42:37:0102001:5019
145	32227/353	Водопровод	Водопровод к дому № 6 ул. Дзержинского	2001	127 824,88	127 824,88	0,00	0,00	42-42/011-42/143/003/2016-33/1 от 27.01.2016 г.	42:37:0102001:5018
146	32232/354	Водопровод	Водопровод до п. Мальшев Лог (от ул. Новостройка до ПНС ул. Колхозная)	2001	1 712 373,20	1 712 373,20	0,00	0,00	42-42/011-42/143/003/2016-30/1 от 27.01.2016 г.	42:37:0102001:5020
147	32236/356	Водопровод	ул. Дзержинского	2001	6 678,08	6 678,08	0,00	0,00	42-42/011-42/102/151/2015-81/1 от 02.12.2015 г.	42:37:0102001:5013
148	11426/1180	Водопровод	Сеть водоснабжения Дзержинского, 47 (ясли-сад)	2008	363 605,69	78 184,48	285 421,21	0,00	42AE01550123 от 20.01.2015 г.	42:37:0102001:1801
149	32448/362	Водопровод	Водопровод от ул. Дзержинского до ул. Тепличная	1999	1 513 950,00	1 049 445,93	464 504,07	0,00	42AE017808 от 03.11.2015 г.	42:37:0102001:5005
150	39948/855	Водопровод	ул. Томская	1999	1 227 490,80	1 227 490,80	0,00	0,00	42AE017957 от 09.11.2015 г.	42:37:0102001:5009
151	39950/856	Водопровод	ул. Новосибирская	1999	0,00	0,00	0,00	0,00	42AE017809 от 03.11.2015 г.	42:37:0102001:5008
152	39951/857	Водопровод	ул. Минская	1999	0,00	0,00	0,00	0,00	42AE017856 от 06.11.2015 г.	42:37:0102001:5012
153	39952/858	Водопровод	ул. Рижская	1999	0,00	0,00	0,00	0,00	42AE 017873 от 16.11.15	42:37:0102001:5007
154	39953/859	Водопровод	ул. Новостройка 1	1999	0,00	0,00	0,00	0,00	42AE 017874 от 16.11.15	42:37:0102001:5016
155	39954/860	Водопровод	ул. Новостройка 2	1999	0,00	0,00	0,00	0,00	42-42/011-42/102/136/2015-599/1 от 01.12.2015 г.	42:37:0102001:5006
156	39955/861	Водопровод	ул. Полевая	1999	0,00	0,00	0,00	0,00	42-42/011-42/102/139/2015-448/1 от 01.12.2015 г.	42:37:0102001:5014

157	39956/862	Водопровод	ул. Строительная	1999	0,00	0,00	0,00	0,00	42-42/011-42/102/133/2015-446/1 от 06.11.2015 г.	42:37:0102001:5015
158	39957/863	Водопровод	ул. Жемужная	1999	0,00	0,00	0,00	0,00	42-42/011-42/102/139/2015-227/1 от 06.11.2015 г.	42:37:0102001:5010
159	39958/864	Водопровод	ул. Росейская	1999	0,00	0,00	0,00	0,00	42-42/011-42/102/133/2015-447/1 от 06.11.2015 г.	42:37:0102001:5017
160	39959/865/1	Водопровод	ул. Фестивальная	1999	0,00	0,00	0,00	0,00	42-42/011-42/102/133/2015-445/1 от 06.11.2015 г.	42:37:0102001:5011
161	39960/866	Водопровод	ул. Курская	1999	0,00	0,00	0,00	0,00	42AE017903 от 03.11.2015 г.	42:37:0101001:3344
162	39961/381	Водопровод	от ПНС "Колхозная" до моста через реку Кондома	1999	8 236 927,88	8 236 927,88	0,00	0,00	42-42/011-42/102/034/2015-866/1 от 02.12.2015 г.	42:37:0101001:3353
163	39962/868	Водопровод	от моста через реку Кондома до ул. Спортивная	1989	1 686 248,00	1 686 248,00	0,00	0,00	42-42/011-42/102/034/2015-865/1 от 02.12.2015 г.	42:37:0101003:570
164	39963/869	Водопровод	ул. Спортивная	1988	0,00	0,00	0,00	0,00	42-42/011-42/102/034/2015-864/1 от 04.12.2015 г.	42:37:0101002:2059
165	39964/870	Водопровод	от моста через реку Кондома до ОТПН-12 и РЧВ ул. Маяковского	1989	0,00	0,00	0,00	0,00	42-42/011-42/102/139/2015-473/1 от 30.11.2015 г.	42:37:0000000:585
166	39965/871	Водопровод	пер. Прибрежный	1992	0,00	0,00	0,00	0,00	42-42/011-42/102/133/2015-449/1 от 06.11.2015 г.	42:37:0101001:3342
167	39966/872	Водопровод	пер. Санаторный	1996	0,00	0,00	0,00	0,00	42-42/011-42/102/151/2015-4/1 от 20.11.15	42:37:0101001:3350
168	39967/873	Водопровод	ул. Достоевского	1999	0,00	0,00	0,00	0,00	42-42/011-42/102/151/2015-1/1 от 20.11.15	42:37:0101001:3352
169	39968/874	Водопровод	ул. Космодемьянской	1998	0,00	0,00	0,00	0,00	42-42/011-42/102/151/2015-2/1 от 20.11.15	42:37:0101001:3351
170	39969/875	Водопровод	пер. Кошевого	2000	0,00	0,00	0,00	0,00	42-42/011-42/102/151/2015-3/1 от 20.11.15	42:37:0101001:3349
171	39970/876	Водопровод	ул. Кошевого	2000	0,00	0,00	0,00	0,00	42AE 017872 ОТ 16.11.15	42:37:0101001:3348
172	39971/877	Водопровод	ул. Лазурная	2002	0,00	0,00	0,00	0,00	42-42/011-42/102/139/2015-500/1 от 08.12.15	42:37:0101001:3345
173	39972/878	Водопровод	ул. Невского	2000	0,00	0,00	0,00	0,00	42-42/011-42/102/034/2015-872/1 от 01.12.2015 г	42:37:0101001:3341
174	39973/879	Водопровод	ул. Набережная	2000	0,00	0,00	0,00	0,00	42AE 017833 ОТ 17.11.15	42:37:0101001:3346
175	39974/880	Водопровод	ул. Покрышкина	2001	0,00	0,00	0,00	0,00	42-42/011-42/102/133/2015-759/1 от 03.03.2016 г	42:37:0101001:3340
176	39975/881	Водопровод	пер. Покрышкина	1997	0,00	0,00	0,00	0,00	42AE 017829 ОТ 16.11.15	42:37:0101001:3347
177	40055/328	Нежилое здание	здание повысительной насосной станции (ПНС "Колхозная")	1989	112 054,00	112 054,00	0,00	0,00	42-42/011-42/143/002/2016-710/1 от 16.12.2016 г	42:37:0101001:3343
178	32248/329	Сооружение	резервуар чистой воды (ПНС Колхозная)	1998	84 586,28	84 586,28	0,00	0,00	42-42/011-42/102/151/2015-75/1 от 01.12.2015 г.	42:37:0000000:572
179	32252/330	Сооружение	резервуар чистой воды (РЧВ Маяковского)	1998	242 984,04	242 984,04	0,00	0,00	42-42/011-42/102/151/2015-76/1 от 01.12.2015 г.	42:37:0000000:573
180	39976/882	Водопровод	ул. Знаменка	1998	1 522 992,56	1 522 992,56	0,00	0,00	42AE 017966 ОТ 13.11.15	42:37:0102002:6320
181	32485/738	Водопровод	ул. Руствели	1999	0,00	0,00	0,00	0,00	42AE 017965 ОТ 13.11.15	42:37:0102002:6321

182	39977/883	Водопровод	ул. Пожарского (ж.д. №№ 3а-20)	1999	0,00	0,00	0,00	42-42/011-42/102/139/2015-447/1 от 01.12.2015 г	42:37-0102002:6319
183	39978/884	Водопровод	ул. Пожарского (ж.д. №№ 41-65)	1999	0,00	0,00	0,00	42-42/011-42/102/034/2015-447/1 от 01.12.2015 г	42:37-0102002:6323
184	39979/885	Водопровод	ул. Центральная (ж.д. №№ 9, 11, 14, 15, 16, 18, 20, 21, 22, 24, 25, 30, 44, 46, 48, 48а, 66, 68, 70, 74, 76)	1999	0,00	0,00	0,00	42-42/011-42/102/034/2015-871/1 от 04.12.2015 г	42:37-0102002:6325
185	39980/886	Водопровод	ул. Железнодорожная (ж.д. №№ 5-19)	1999	0,00	0,00	0,00	42-42/011-42/102/133/2015-731/1 от 01.12.2015 г	42:37-0102002:6329
186	39981/887	Водопровод	ул. К.Маркса (ж.д. №№ 1, 2, 36)	1999	0,00	0,00	0,00	42-42/011-42/102/035/2015-999/1	42:37-0102002:6322
ИТОГО					18 128 638,91	17 378 713,63	749 925,28		
ИТОГО					50 719 837,77	26 980 319,41	23 739 518,36		

Объекты и описание иного движимого имущества холодного водоснабжения Калтанского городского округа

№ п/п	№ РМС/инвентарный номер	Наименование имущества	Адрес	Дата ввода в эксплуатацию	Первоначальная стоимость имущества (руб.)	Начисленная амортизация (руб.)	Остаточная стоимость, руб. на 01.02.2019
Иное движимое имущество							
1	00-000806	Насос ЦНС 180/95,			15 186,28	15 186,28	0,00
2	00-000791	Прибор учета питьевой воды ВЗЛЕТ УРСВ 510			85 306,00	85 306,00	0,00
3	00-000803	Трансформатор ТМ 100			33 232,00	33 232,00	0,00
4	00-000783	Насос ЦНС 105/98, с э.дв. 55/3000			181 000,00	181 000,00	0,00
5	00-000804	Трансформатор ТАМ 503			2 835,88	2 835,88	0,00
6	00-000810	Щит управления I			0,01	0,01	0,00
7	00-000789	Щит управления			0,01	0,01	0,00
8	00-001216	Насос ЦНС 180-170 на плите с эл. двигателем 132 кВт/1500 об/мин. 380/660В			401 583,34	172 107,00	229 476,34
ИТОГО					719 143,52	489 667,18	229 476,34
Материалы							
9	00-000914	Запорная арматура d100, ул. Ленина, 30	ул. Ленина, 31		7 635,00	7 635,00	0,00
10	00-000941	Пожарный Гидрант	ул. Угольная, 3/1		6 999,99	6 999,99	0,00
11	00-000930	Пожарный Гидрант 1,5м	ул. 60 лет Октября, 19		18 474,00	18 474,00	0,00
12	00-000918	Запорная арматура d100	ул. Советская, 63		7 635,00	7 635,00	0,00
13	00-000920	Запорная арматура d150	ул. Советская, 21		9 593,00	9 593,00	0,00
14	00-000947	Пожарный Гидрант Н-1,0	ул. Советская, 89		7 450,00	7 450,00	0,00
15	00-000913	Запорная арматура d80	ул. 60 лет Октября, 27		7 635,00	7 635,00	0,00
16	00-000934	Пожарный Гидрант 1,5	ул. 60 лет Октября, 28		7 300,00	7 300,00	0,00

17	00-000927	Пожарный гидрант Н-0,5	ул. 60 лет Октября, 9	8 560,00	8 560,00	0,00
18	00-000923	Задвижка Д350 ру 10 гидроузел	гидроузел	14 954,40	14 954,40	0,00
19	00-000946	Пожарный Гидрант Н-2,0	ул. Рябиновая, 32	12 000,00	12 000,00	0,00
20	00-000915	Запорная арматура d100,	ул. Ленина, 24а	9 593,00	9 593,00	0,00
21	00-000942	Пожарный Гидрант Н-1,5	ул. Угольная, 2	18 474,00	18 474,00	0,00
22	00-000931	Пожарный Гидрант 1,5м,	ул. 60 лет Октября, 22	19 574,00	19 574,00	0,00
23	00-000919	Запорная арматура d150,	р/в Садовая	9 593,00	9 593,00	0,00
24	00-000921	Запорная арматура d200, гидроузел	гидроузел	8 291,00	8 291,00	0,00
25	00-000795	Запорная арматура d250		22 440,78	22 440,78	0,00
26	00-000935	Пожарный Гидрант 1,0м,	ул. Дзержинского, 4	7 450,00	7 450,00	0,00
27	00-000928	Пожарный гидрант Н-2,0	ул. 60 лет Октября, 10	7 300,00	7 300,00	0,00
28	00-000924	Пожарный Гидрант 1 1,5м,	ул. 60 лет Октября,1 (Ул. 60 лет Октября,2)	19 574,00	19 574,00	0,00
29	00-001223	Задвижка Д=150мм		7 270,00	7 270,00	0,00
30	00-001225	Задвижка Д=250мм		22 440,78	22 440,78	0,00
31	00-000943	Пожарный Гидрант	ул. Угольная, 52	0,01	0,01	0,00
32	00-001227	Пожарный Гидрант	ул. Угольная, 1а	7 300,00	7 300,00	0,00
33	00-000916	Запорная арматура d100	ул. 60 лет Октября,9	3 550,00	3 550,00	0,00
34	00-000792	Запорная арматура d100	ул. Угольная	7 635,00	7 635,00	0,00
35	00-000936	Пожарный Гидрант 1 1,5м	ул. Садовая,45	19 574,00	19 574,00	0,00
36	00-000932	Пожарный Гидрант 1,5м	ул. 60 лет Октября, 23	7 300,00	7 300,00	0,00
37	00-000929	Пожарный Гидрант 0,5м.	ул. 60 лет Октября, 11	17 736,50	17 736,50	0,00
38	00-000925	Пожарный гидрант 1 1,5м.	ул. 60 лет Октября, 4	7 300,00	7 300,00	0,00
39	00-000938	Пожарный Гидрант	ул. Ленина, 2	18 474,00	18 474,00	0,00
40	00-000944	Пожарный Гидрант Н-2,0	ул. Весенняя, 20	12 000,00	12 000,00	0,00
41	00-000940	Пожарный Гидрант	ул. Ленина, 40	7 450,00	7 450,00	0,00
42	00-000917	Запорная арматура d100	ул. Железнодорожная	7 635,00	7 635,00	0,00
43	00-000937	Гидрант пожарный Н-2,0	ул. Станционная,23	15 929,96	15 929,96	0,00
44	00-000912	Запорная арматура d 50		1 950,00	1 950,00	0,00
45	00-000933	Пожарный Гидрант	ул. 60 лет Октября, 24	18 474,00	18 474,00	0,00
46	00-001224	Задвижка Д=200мм		15 100,00	15 100,00	0,00
47	00-000939	Пожарный Гидрант 1,5м	ул. Ленина,30	7 300,00	7 300,00	0,00
48	00-000945	Пожарный Гидрант	ул. Сибирская, 31	10 370,00	10 370,00	0,00
49	00-001226	Задвижка Д=300мм		25 150,00	25 150,00	0,00
				470 465,42	470 465,42	0,00
		КАЛТАН				

50	00-001231	Пожарный гидрант	ул. Горького, 35		8 740,00	8 740,00			0,00
51	00-001027	Пожарный гидрант	ул. Комсомольская, 15		0,01	0,01			0,00
52	00-001008	Запорная арматура d 100	ВУ Калтан		3 550,00	3 550,00			0,00
53	00-001014	Пожарный гидрант	ул. Комсомольская, 94		0,01	0,01			0,00
54	00-001010	Запорная арматура d 200	ВУ Калтан		15 100,00	15 100,00			0,00
55	00-001065	Пожарный гидрант	ул. Горького, 18,		0,01	0,01			0,00
56	00-001071	Пожарный гидрант Н-2,0,	ул. Базарная, 9		0,01	0,01			0,00
57	00-001061	Пожарный гидрант Н-2,5,	ул. Калинина, 16 с торца дома		0,01	0,01			0,00
58	00-001055	Пожарный гидрант Н-2,5,	ул. Калинина, 36		0,01	0,01			0,00
59	00-001051	Пожарный гидрант Н-2,5,	ул. Калинина, 54		0,01	0,01			0,00
60	00-001007	Запорная арматура d 80	ВУ Калтан		2 614,72	2 614,72			0,00
61	00-001035	Пожарный гидрант	пр. Мира, 24		0,01	0,01			0,00
62	00-001102	Пожарный гидрант Н-1,7,	ул. Дзержинского, 63		7 000,00	7 000,00			0,00
63	00-001022	Пожарный гидрант Н-1,75	ул. Комсомольская, 35		0,01	0,01			0,00
64	00-001096	Пожарный гидрант Н-2,0,	ул. Дзержинского, 49		7 000,00	7 000,00			0,00
65	00-001031	Пожарный гидрант Н-2,5,	пр. Мира (у забора пещбольницы)		0,01	0,01			0,00
66	00-001067	Пожарный гидрант Н-2,0	ул. Горького, 24		0,01	0,01			0,00
67	00-001092	Запорная арматура d 100	(п. Постоянный)		3 550,00	3 550,00			0,00
68	00-001048	Пожарный гидрант Н-2,2,	ул. Школьная, 5		0,01	0,01			0,00
69	00-001234	Пожарный гидрант (у перехрестка)	ул. Дзержинского, 51		7 000,00	7 000,00			0,00
70	00-001122	Пожарный гидрант Н-2,5	ул. Спортивная (развилка)		0,01	0,01			0,00
71	00-001044	Пожарный гидрант Н-2,5	пр. Мира, 71		15 929,97	15 929,97			0,00
72	00-001028	Пожарный гидрант Н-2,0,	ул. Комсомольская, 1		0,01	0,01			0,00
73	00-001009	Запорная арматура d 150 (ВУ Калтан)			7 270,00	7 270,00			0,00
74	00-001015	Пожарный гидрант	ул. Комсомольская, 83,		10 370,00	10 370,00			0,00
75	00-001030	Пожарный гидрант Н-2,0,	пр. Мира, 2		0,01	0,01			0,00
76	00-001011	Запорная арматура d 250 (ВУ Калтан),			35 587,00	35 587,00			0,00
77	00-001066	Пожарный гидрант Н-2,0,	ул. Горького, 20		0,01	0,01			0,00
78	00-001062	Пожарный гидрант Н-2,5,	пер. Советский, 9		0,01	0,01			0,00
79	00-001056	Пожарный гидрант Н-2,5,	ул. Калинина, 30		0,01	0,01			0,00
80	00-001052	Пожарный гидрант Н-3,0,	ул. Калинина, 42		0,01	0,01			0,00
81	00-001036	Пожарный гидрант Н-2,5,	пр. Мира, 35		0,01	0,01			0,00

82	00-001017	Пожарный гидрант	ул.Комсомольская,71,			9 120,00	9 120,00	0,00
83	00-001023	Пожарный гидрант Н-0,75,	ул.Комсомольская,39			10 370,00	10 370,00	0,00
84	00-001097	Пожарный гидрант	ул.Дзержинского,34,			7 000,00	7 000,00	0,00
85	00-001032	Пожарный гидрант Н-2,0,	пр.Мира,11			0,01	0,01	0,00
86	00-001068	Пожарный гидрант Н-2,5,	ул.Горького,28			0,01	0,01	0,00
87	00-001093	Запорная арматура d 150 (п.Постоянный),	п. Постоянный			7 270,00	7 270,00	0,00
88	00-001229	Пожарный гидрант	ул.Заводская,7,			0,01	0,01	0,00
89	00-001070	Пожарный гидрант Н-2,5,	ул.Горького,38			0,01	0,01	0,00
90	00-001049	Пожарный гидрант Н-2,5,	перекресток ул.Калинина и Школьная			0,01	0,01	0,00
91	00-001123	Пожарный гидрант Н-1,5,	ул.Невского,15 (ДК Сюрприз)			0,01	0,01	0,00
92	00-001045	Пожарный гидрант Н-2,5,	пр.Мира,57			0,01	0,01	0,00
93	00-001041	Пожарный гидрант Н-2,5,	пр.Мира,45			0,01	0,01	0,00
94	00-001230	Пожарный гидрант,	ул.Заводская,2 (у забора наркодиспансера)			0,01	0,01	0,00
95	00-001029	Пожарный гидрант Н-1,5,	ул.Комсомольская,3			0,01	0,01	0,00
96	00-001132	Пожарный гидрант Н-2,0,	ул.Железнодорожная			0,01	0,01	0,00
97	00-001016	Пожарный гидрант Н-1,2,	ул.Комсомольская,73			10 370,00	10 370,00	0,00
98	00-001232	Пожарный гидрант	ул.Калинина,2			0,01	0,01	0,00
99	00-001058	Пожарный гидрант Н-2,0,	ул.Калинина,6			0,01	0,01	0,00
100	00-001025	Пожарный гидрант Н-2,0,	ул.Комсомольская,25			15 929,96	15 929,96	0,00
101	00-001012	Запорная арматура d 300	(ВУ Калтан),			25 150,00	25 150,00	0,00
102	00-001063	Пожарный гидрант Н-2,0,	ул.Горького,14			15 929,97	15 929,97	0,00
103	00-001057	Пожарный гидрант Н-2,0,	ул.Калинина,16			15 929,96	15 929,96	0,00
104	00-001038	Пожарный гидрант Н-2,5,	пр.Мира,43			0,01	0,01	0,00
105	00-001053	Пожарный гидрант Н-3,0,	ул.Калинина,44			0,01	0,01	0,00
106	00-001040	Пожарный гидрант Н-2,0,	пр.Мира,45а			0,01	0,01	0,00
107	00-001037	Пожарный гидрант Н-2,5,	пр.Мира,37			0,01	0,01	0,00
108	00-001018	Пожарный гидрант Н-2,0	ул.Комсомольская,63			0,01	0,01	0,00
109	00-001024	Пожарный гидрант Н-2,5	ул.Комсомольская,27			0,01	0,01	0,00
110	00-001098	Пожарный гидрант Н-2,5,	ул.Дзержинского,40			0,01	0,01	0,00
111	00-001033	Пожарный гидрант Н-3,0,	пр.Мира,19			0,01	0,01	0,00
112	00-001100	Пожарный гидрант Н-1,7	ул.Дзержинского,55			0,01	0,01	0,00
113	00-001020	Пожарный гидрант Н-2,0,	ул.Комсомольская,57			15 929,96	15 929,96	0,00
114	00-001069	Пожарный гидрант Н-2,0,	ул.Горького,34			0,01	0,01	0,00

115	00-001094	Пожарный гидрант	ул.Дзержинского,8	8 100,00	8 100,00	0,00	
116	00-001233	Пожарный гидрант	ул.Дзержинского,24	10 640,00	10 640,00	0,00	
117	00-001124	Пожарный гидрант Н-2,5	ул.Цементная	0,01	0,01	0,00	
118	00-001046	Пожарный гидрант Н-2,0,	пр.Мира,35а	0,01	0,01	0,00	
119	00-001042	Пожарный гидрант Н-2,0	пр.Мира,47	0,01	0,01	0,00	
120	00-001059	Пожарный гидрант Н-2,5	ул.Калинина,16 за домом	0,01	0,01	0,00	
121	00-001026	Пожарный гидрант Н-2,0,	ул.Комсомольская,21	0,01	0,01	0,00	
122	00-001013	Пожарный гидрант Н-1,5,	ул.Комсомольская,95	9 350,00	9 350,00	0,00	
123	00-001064	Пожарный гидрант Н-2,0,	ул.Горького,16	15 929,96	15 929,96	0,00	
124	00-001039	Пожарный гидрант Н-2,0,	пр.Мира,45б	0,01	0,01	0,00	
125	00-001054	Пожарный гидрант Н-2,5,	ул.Калинина,35	0,01	0,01	0,00	
126	00-001050	Пожарный гидрант Н-2,5	ул.Калинина,64	0,01	0,01	0,00	
127	00-001019	Пожарный гидрант Н-2,5	ул.Комсомольская,59	15 929,96	15 929,96	0,00	
128	00-001006	Запорная арматура d 50 (ВУ Калтан),	ВУ Калтан	1 950,00	1 950,00	0,00	
129	00-001099	Пожарный гидрант Н-1,75	ул.Дзержинского,42	0,01	0,01	0,00	
130	00-001034	Пожарный гидрант Н-2,5	пр.Мира,31	0,01	0,01	0,00	
131	00-001101	Пожарный гидрант ,	ул.Дзержинского,61	6 999,99	6 999,99	0,00	
132	00-001021	Пожарный гидрант Н-2,0,	ул.Комсомольская,51	0,01	0,01	0,00	
133	00-001228	Пожарный гидрант	ул.Заводская,23	0,01	0,01	0,00	
134	00-001095	Пожарный гидрант	ул.Дзержинского,51,	0,01	0,01	0,00	
135	00-001091	Запорная арматура d 50 (п.Постоянный),		1 950,00	1 950,00	0,00	
136	00-001047	Пожарный гидрант Н-2,0,	ул.Заводская,1а	0,01	0,01	0,00	
137	00-001043	Пожарный гидрант Н-1,75,	пр.Мира,63	0,01	0,01	0,00	
ИТОГО				327 562,03	327 562,03	0,00	
ВСЕГО				798 027,45	798 027,45	0,00	

**Сведения о составе и описании иного имущества холодного водоснабжения Калтанского городского округа
Объекты недвижимого имущества (права не зарегистрированы)**

№ п/п	№ РМС/инвентарный номер	Наименование имущества	Адрес	Дата ввода в эксплуатацию	Первоначальная стоимость имущества (руб.)	Начисленная амортизация (руб.)	Остаточная стоимость на 01.02.2019, руб.	Свидетельство о регистрации права собственности/запись гос. регистрации №	Кадастровый номер объекта
п. Малиновка, Гидроузел (ул. Угольная, 2а)									
ИНОЕ ИМУЩЕСТВО									
1	40991/928	Здание дежурного	Кемеровская область, г. Калтан, п.Малиновка, ул.Солнечная, д.27а	1981	112 054,00	112 054,00	0,00		42:31:0402001:30

2	40990/026	Сооружение резервуара чистой воды на 2000 м3	Кемеровская область, г. Калтан, п. Малиновка, ул. Солнечная, д. 27а	1981	390 900,60	390 900,60	0,00	42:31:0402001:31
ИТОГО					502 954,60	502 954,60	0,00	
г. Калтан								
3	33247/1096	Водопровод	Сети хоз. Пит. Водопровода В-1-г. Калтан, ул. Комсомольская, 33а	2011	125 302,00	23 255,70	102 046,30	
4	32475/363	Водопровод	ул. Школьная	1995	135 295,00	93 784,54	41 510,46	
ИТОГО					260 597,00	117 040,24	143 556,76	
ВСЕГО					763 551,60	619 994,84	143 556,76	

Концедент:

Администрация Калтанского городского округа в лице

МКУ «УМИ КГО»

Директор



Е.Ф. Оборонова

2019 г.

Директор



С.А. Ковязин

2019 г.

Третья сторона
от Кемеровской области

Начальник департамента жилищно-коммунального

и дорожного комплекса Кемеровской области

М.П. «

О.В. Ивлев

2019 г.



СВИДЕТЕЛЬСТВО
О ГОСУДАРСТВЕННОЙ РЕГИСТРАЦИИ ПРАВА
Управление Федеральной службы государственной регистрации

Дата выдачи: 05.06.2015

Документы-основания: • Распоряжение "Об утверждении перечней муниципального имущества муниципального образования "Осинниковский городской округ", подлежащего передаче в муниципальную собственность муниципального образования "Калтанский городской округ" от 10.05.2011 №358-р, выдавший орган: Коллегия администрации Кемеровской области
• Акт приема-передачи имущества из муниципальной собственности Осинниковского городского округа в муниципальную собственность Калтанского городского округа от 10.05.2011
• Распоряжение и внесении его в Реестр муниципальной собственности Муниципального образования "Калтанский городской округ" от 21.07.2011, выдавший орган: Администрация Калтанского городского округа
Субъект (субъекты) права: Калтанский го

Вид права: Собственность
Кадастровый(условный) номер: 42:31:0401001:232
Объект права: Узел насосной станции, назначение: нежилое, площадь 428,9 кв.м., количество этажей: 1, адрес (местонахождение) объекта: Кемеровская область, г.Калтан, п.Малыновка, ул.Угольная, д.2а

Существующие ограничения (обременения) права: не зарегистрировано

О чем в Едином государственном реестре прав на недвижимое имущество и сделок с ним "05" июня 2015 года сделана запись регистрации № 42-42:011-42/011/003/2015-374/2

Государственный регистратор: Каваниа В. В.
42-42:011-42/011/003/2015-374/2
42 АД 934656

ПРИЛОЖЕНИЕ №2
К КОНЦЕССИОННОМУ СОГЛАШЕНИЮ
Копии документов, подтверждающих право собственности
Концедента на объекты в составе Объекта Соглашения

УПРАВЛЕНИЕ ФЕДЕРАЛЬНОЙ СЛУЖБЫ ГОСУДАРСТВЕННОЙ РЕГИСТРАЦИИ, КАДАСТРА И ГЕОГРАФИИ И ИНЖЕНЕРНО-ТЕХНИЧЕСКОГО РЕЗЕРВА

Выписка из Единого государственного реестра недвижимости об основных характеристиках и зарегистрированных правах на объект недвижимости

Сведения об основных характеристиках объекта недвижимости

Идентификационный номер объекта недвижимости: 42:31:0401001:232

Лист № 18/01/2017, Раздел 42:31:0401001:232, Всего листов раздела: 42:31:0401001:232

Кадастровый номер: 42:31:0401001:232

Идентификационный номер участка: 09:12:2010

Дата присвоения кадастрового номера: 27.06.02

Решение присвоения государственного кадастрового номера: 42:31:0401001:0:22

Адрес: Кемеровская область, г.Калтан, п.Малыновка, ул.Угольная, д.2а

Основная характеристика (для сооружения): объект

Площадь застройки (кв.м.)	2376
Площадь застройки (гектары)	396
Нежилое	
Резервирование	Резервирован 2000 кв.м.
Количество этажей, в том числе подземных этажей	данные отсутствуют
Год ввода в эксплуатацию по завершении строительства	данные отсутствуют
Год завершения строительства	1995
Кадастровая стоимость, руб.	
Кадастровые номера иных объектов недвижимости, в пределах которых расположен объект недвижимости	данные отсутствуют
Кадастровые номера помещений, зданий, мест, расположенных в здании или сооружении	данные отсутствуют
Вид разрешенного использования	данные отсутствуют
Статус земли об объекте недвижимости	Сведения об объекте недвижимости отсутствуют
Особые отметки	Особые примечания отсутствуют
Получатель выписки:	Калтанский городской округ

РЕДАКЦИОННЫЙ СПЕЦИАЛИСТ - ЭКСПЕРТ

Выписка из Единого государственного реестра недвижимости об основных характеристиках и зарегистрированных правах на объект недвижимости

Сведения об основных характеристиках объекта недвижимости

Идентификационный номер объекта недвижимости: 42:31:0401001:232

Лист № 18/01/2017, Раздел 42:31:0401001:232, Всего листов раздела: 42:31:0401001:232

Кадастровый номер: 42:31:0401001:232

Идентификационный номер участка: 09:12:2010

Дата присвоения кадастрового номера: 27.06.02

Решение присвоения государственного кадастрового номера: 42:31:0401001:0:22

Адрес: Кемеровская область, г.Калтан, п.Малыновка, ул.Угольная, д.2а

Основная характеристика (для сооружения): объект

Площадь застройки (кв.м.)	2376
Площадь застройки (гектары)	396
Нежилое	
Резервирование	Резервирован 2000 кв.м.
Количество этажей, в том числе подземных этажей	данные отсутствуют
Год ввода в эксплуатацию по завершении строительства	данные отсутствуют
Год завершения строительства	1995
Кадастровая стоимость, руб.	
Кадастровые номера иных объектов недвижимости, в пределах которых расположен объект недвижимости	данные отсутствуют
Кадастровые номера помещений, зданий, мест, расположенных в здании или сооружении	данные отсутствуют
Вид разрешенного использования	данные отсутствуют
Статус земли об объекте недвижимости	Сведения об объекте недвижимости отсутствуют
Особые отметки	Особые примечания отсутствуют
Получатель выписки:	Калтанский городской округ

РЕДАКЦИОННЫЙ СПЕЦИАЛИСТ - ЭКСПЕРТ

Выписка из Единого государственного реестра недвижимости об основных характеристиках и зарегистрированных правах на объект недвижимости

Сведения об основных характеристиках объекта недвижимости

Идентификационный номер объекта недвижимости: 42:31:0401001:232

Лист № 18/01/2017, Раздел 42:31:0401001:232, Всего листов раздела: 42:31:0401001:232

Кадастровый номер: 42:31:0401001:232

Идентификационный номер участка: 09:12:2010

Дата присвоения кадастрового номера: 27.06.02

Решение присвоения государственного кадастрового номера: 42:31:0401001:0:22

Адрес: Кемеровская область, г.Калтан, п.Малыновка, ул.Угольная, д.2а

Основная характеристика (для сооружения): объект

Схема расположения объекта недвижимого имущества на земельном(ых) участке(х):

Масштаб 1:1000

РЕДАКЦИОННЫЙ СПЕЦИАЛИСТ - ЭКСПЕРТ

Выполнил: Рагапова С. А.

Выписка из Единого государственного реестра недвижимости об основных характеристиках и зарегистрированных правах на объект недвижимости. Сведения об основных характеристиках объекта недвижимости.

В Едином государственном реестре недвижимости внесены следующие сведения:

Создание

Лист № 17.01.2017 Раздел Всего листов раздела: 42:31:0401001:245 Всего листов выписки: 14.12.2010

Кадстровый номер: 42:31:0401001:245

Номер кадастрового квартала: 42:31:0401001

Дата присвоения кадастрового номера: 14.12.2010

Риски присвоенный государственный учетный номер: 2-2452, 42:31:0401001:0:26

Адрес: Кемеровская область, г.Калтан, п.Малиновка, ул.Угольная (24)

Основная характеристика (для сооружения):

Объем	2376	куб м
площадь застройки	396	(значения) (единица измерения) кв м
(гнп)		
(знп)		

Назначение: Нежилое

Назначение: Резервуар 2000 м3

Количество этажей, в том числе подземных этажей: данные отсутствуют

Год ввода в эксплуатацию по завершении строительства: данные отсутствуют

Год завершения строительства: 1995

Кадастровая стоимость, руб.: 1

Количество помещений объектов недвижимости, в пределах которых расположен объект недвижимости: данные отсутствуют

Кадастровые номера помещений, машино-мест, расположенных в здании или сооружении:

Виды разрешенного использования:

Статус записи об объекте недвижимости: "ранее утраченные"

Особые отметки: Сооружение является объектом. Объем 2376 м3

Получатель выписки: Администрация О.В.

ВЫДАШИ СПЕЦИАЛИСТ ЭКСПЕРТ

Выписка из Единого государственного реестра недвижимости об основных характеристиках и зарегистрированных правах на объект недвижимости. Сведения о зарегистрированных правах.

Создание

Лист № 17.01.2017 Раздел Всего листов раздела: 42:31:0401001:245 Всего листов выписки: 14.12.2010

Кадстровый номер: 42:31:0401001:245

Номер кадастрового квартала: 42:31:0401001

Дата присвоения кадастрового номера: 14.12.2010

Риски присвоенный государственный учетный номер: 2-2452, 42:31:0401001:0:26

Адрес: Кемеровская область, г.Калтан, п.Малиновка, ул.Угольная (24)

Основная характеристика (для сооружения):

Объем	2376	куб м
площадь застройки	396	(значения) (единица измерения) кв м
(гнп)		
(знп)		

Назначение: Нежилое

Назначение: Резервуар 2000 м3

Количество этажей, в том числе подземных этажей: данные отсутствуют

Год ввода в эксплуатацию по завершении строительства: данные отсутствуют

Год завершения строительства: 1995

Кадастровая стоимость, руб.: 1

Количество помещений объектов недвижимости, в пределах которых расположен объект недвижимости: данные отсутствуют

Кадастровые номера помещений, машино-мест, расположенных в здании или сооружении:

Виды разрешенного использования:

Статус записи об объекте недвижимости: "ранее утраченные"

Особые отметки: Сооружение является объектом. Объем 2376 м3

Получатель выписки: Администрация О.В.

ВЫДАШИ СПЕЦИАЛИСТ ЭКСПЕРТ

Выписка из Единого государственного реестра недвижимости об основных характеристиках и зарегистрированных правах на объект недвижимости. Описание недвижимого имущества объекта недвижимости.

Создание

Лист № 17.01.2017 Раздел Всего листов раздела: 42:31:0401001:245 Всего листов выписки: 14.12.2010

Кадстровый номер: 42:31:0401001:245

Номер кадастрового квартала: 42:31:0401001

Дата присвоения кадастрового номера: 14.12.2010

Риски присвоенный государственный учетный номер: 2-2452, 42:31:0401001:0:26

Адрес: Кемеровская область, г.Калтан, п.Малиновка, ул.Угольная (24)

Основная характеристика (для сооружения):

Объем	2376	куб м
площадь застройки	396	(значения) (единица измерения) кв м
(гнп)		
(знп)		

Назначение: Нежилое

Назначение: Резервуар 2000 м3

Количество этажей, в том числе подземных этажей: данные отсутствуют

Год ввода в эксплуатацию по завершении строительства: данные отсутствуют

Год завершения строительства: 1995

Кадастровая стоимость, руб.: 1

Количество помещений объектов недвижимости, в пределах которых расположен объект недвижимости: данные отсутствуют

Кадастровые номера помещений, машино-мест, расположенных в здании или сооружении:

Виды разрешенного использования:

Статус записи об объекте недвижимости: "ранее утраченные"

Особые отметки: Сооружение является объектом. Объем 2376 м3

Получатель выписки: Администрация О.В.

ВЫДАШИ СПЕЦИАЛИСТ ЭКСПЕРТ

СВИДЕТЕЛЬСТВО
О ГОСУДАРСТВЕННОЙ РЕГИСТРАЦИИ ПРАВА

Управление Федеральной службы государственной регистрации, кадастра и картографии по Кемеровской области

Дата выдачи: 05.06.2015

Документы-основания: • Распоряжение "Об утверждении перечней муниципального имущества муниципального образования "Осинниковский городской округ" подлежавшего передаче в муниципальную собственность муниципального образования "Калтанский городской округ" от 10.05.2011 №358-р, выдавший орган: Коллегия администрации Кемеровской области
• Акт приема-передачи имущества из муниципальной собственности Осинниковского городского округа в муниципальную собственность Калтанского городского округа от 10.05.2011
• Распоряжение "О приеме муниципального имущества и внесении его в Реестр муниципальной собственности Муниципальной образования - Калтанский городской округ" от 21.07.2011 №1979-р, выдавший орган: Администрация Калтанского городского округа

Субъект (субъекты) права: Калтанский городской округ

Вид права: Собственность

Кадастровый(условный) номер: 42:31:0401001:242

Объект права: Склада, назначение: нежилое, площадь 23,7 кв. м., количество этажей: 1, адрес (местоположение) объекта: Кемеровская область, г. Калтан, п. Малиновка, ул. Угольная, д. 24

Существующие ограничения (обременения) права: не зарегистрировано

О чем в Едином государственном реестре прав на недвижимое имущество и сделок с ним "05" июня 2015 года сделана запись регистрации № 42-42/011-42/011/003/2015-378/2

Государственный регистратор Яшина С. А.

42 АД 934678

УПРАВЛЕНИЕ ФЕДЕРАЛЬНОЙ СЛУЖБЫ ГОСУДАРСТВЕННОЙ РЕГИСТРАЦИИ, КАДАСТРА И КАРТОГРАФИИ ПО КЕМЕРОВСКОЙ ОБЛАСТИ
 (подразделение государственной регистрации права)

Выписка из Единого государственного реестра недвижимости (далее — **ЕГРН**) с указанием сведений об основных характеристиках и зарегистрированных правах на объект недвижимости, сведения об основных характеристиках земельного участка и кадастровом номере земельного участка.

Формат: **PDF**

П. С. Единый государственный реестр недвижимости ведется с использованием:

Сводный номер документа	42-31-00401001-827
Дата выдачи документа	18.11.2015
Дата регистрации документа	18.11.2015
Классификационный код документа	017988
Номер кадастрового округа	42-31-0000000
Дата присвоения кадастрового номера	26.08.2015
Риски присвоения кадастрового номера	данные отсутствуют
Адрес:	Кемеровская область, г. Калтан, п. Малиновка, ул. 60 лет Октября, 9
Основная характеристика (для сооружения)	протяженность — 63 м (по) сооружении инженерного объекта Назначение: Водопровод Назначение: Водопровод Год ввода в эксплуатацию по завершению строительства: данные отсутствуют Кадастровый номер земельного участка и кадастровый номер объекта недвижимости: 42-31-00401001-827 Кадастровый номер помещения, машино-мест, расположенных в здании: данные отсутствуют Вид разрешенного использования: Земельный участок для размещения объектов недвижимости Сторона записи об основной характеристике: Сведения об объекте недвижимости: «объект статус: «уточнить» Особые отметки: Кемеровский профсоюз работников культуры Получатель выписки: БЕДУЛИЦА СПИРИДУС ЭКСПЕРТ
Выдача документа	М.П.

Генеральный директор: Малиновская Е. А.
 Подпись: Малиновская Е. А.
 Кемеровская область, г. Калтан, п. Малиновка, ул. 60 лет Октября, 9
 Кемеровская область, г. Калтан, п. Малиновка, ул. 60 лет Октября, 9
 42-31-00401001-827
 102/139/2015-2862

Выписка из Единого государственного реестра недвижимости с указанием об основных характеристиках и зарегистрированных правах на объект недвижимости.

Формат: **PDF**

Сведения о зарегистрированных правах:

Сводный номер документа	42-31-00401001-827
Дата выдачи документа	17.11.2015
Дата регистрации документа	17.11.2015
Классификационный код документа	017988
Номер кадастрового округа	42-31-0000000
Дата присвоения кадастрового номера	26.08.2015
Риски присвоения кадастрового номера	данные отсутствуют
Адрес:	Кемеровская область, г. Калтан, п. Малиновка, ул. 60 лет Октября, 9
Основная характеристика (для сооружения)	протяженность — 150 м (по) сооружении инженерного объекта Назначение: Водопровод Назначение: Водопровод Год ввода в эксплуатацию по завершению строительства: данные отсутствуют Кадастровый номер земельного участка и кадастровый номер объекта недвижимости: 42-31-00401001-827 Кадастровый номер помещения, машино-мест, расположенных в здании: данные отсутствуют Вид разрешенного использования: Земельный участок для размещения объектов недвижимости Сторона записи об основной характеристике: Сведения об объекте недвижимости: «объект статус: «уточнить» Особые отметки: Кемеровский профсоюз работников культуры Получатель выписки: БЕДУЛИЦА СПИРИДУС ЭКСПЕРТ
Выдача документа	М.П.

Генеральный директор: Малиновская Е. А.
 Подпись: Малиновская Е. А.
 Кемеровская область, г. Калтан, п. Малиновка, ул. 60 лет Октября, 9
 Кемеровская область, г. Калтан, п. Малиновка, ул. 60 лет Октября, 9
 42-31-00401001-827
 102/139/2015-2862

СВИДЕТЕЛЬСТВО
 О ГОСУДАРСТВЕННОЙ РЕГИСТРАЦИИ ПРАВА

Управление Федеральной службы государственной регистрации, кадастра и картографии по Кемеровской области

Дата выдачи: 18.11.2015

Документы-основания: • Распоряжение "Об утверждении перечней муниципального имущества муниципального образования "Осинниковский городской округ", подлежащего передаче в муниципальную собственность муниципального образования "Калтанский городской округ" от 10.05.2011 №358-р, выданный орган: Коллегиа администрации Кемеровской области
 • Распоряжение "О приеме муниципального имущества и внесении его в Реестр муниципальной собственности Муниципального образования - Калтанский городской округ" от 21.07.2011 №1979-р, выданный орган: Администрация Калтанского городского округа
 • Акт приема-передачи имущества из муниципальной собственности Осинниковского городского округа в муниципальную собственность Калтанского городского округа от 10.05.2011

Субъект (субъекты) права: Калтанский городской округ

Вид права: Собственность

Кадастровый(условный) номер: 42-31-0401001-827

Объект права: Водопровод, назначение: неопределено, протяженность 2943 м, адрес (местонахождение) объекта: Кемеровская область, г. Калтан, п. Малиновка, Квартал №15 от д/узелу по ул. Угальная, 2а до резервуара по ул. Солнечная, 21а

Существующие ограничения (обременения) права: не зарегистрировано

О чем в Едином государственном реестре прав на недвижимое имущество и сделок с ним "18" ноября 2015 года сделана запись регистрации № 42-31/011-42/02/139/2015-2862

Государственный регистратор: Петрушина И. А.
 Кемеровская область, г. Кемерово, ул. Кузнецкая, 18
 42-31-00401001-827
 102/139/2015-2862

СВИДЕТЕЛЬСТВО О ГОСУДАРСТВЕННОЙ РЕГИСТРАЦИИ ПРАВА
 Кемеровская область

Дата выдачи: 17.11.2015

Документы-основания: • Распоряжение "Об утверждении перечней муниципального имущества муниципального образования "Осинниковский городской округ", подлежащего передаче в муниципальную собственность муниципального образования "Калтанский городской округ" от 10.05.2011 №358-р, выданный орган: Коллегиа администрации Кемеровской области
 • Распоряжение "О приеме муниципального имущества и внесении его в Реестр муниципальной собственности Муниципального образования - Калтанский городской округ" от 21.07.2011 №1979-р, выданный орган: Администрация Калтанского городского округа
 • Акт приема-передачи имущества из муниципальной собственности Осинниковского городского округа в муниципальную собственность Калтанского городского округа от 10.05.2011

Субъект (субъекты) права: Калтанский городской округ

Вид права: Собственность

Кадастровый(условный) номер: 42-31-0401001-827

Объект права: Водопровод, назначение: неопределено, протяженность 150 м, адрес (местонахождение) объекта: Кемеровская область, г. Калтан, п. Малиновка, ул. 60 лет Октября, 23

Существующие ограничения (обременения) права: не зарегистрировано

О чем в Едином государственном реестре прав на недвижимое имущество и сделок с ним "17" ноября 2015 года сделана запись регистрации № 42-31/011-42/02/139/2015-1662

Государственный регистратор: Караваев В. В.
 Кемеровская область, г. Кемерово, ул. Кузнецкая, 18
 42-31-00401001-827
 102/139/2015-1662

Выписка из Единого государственного реестра недвижимости об объекте недвижимости
Сведения о зарегистрированных правах

Свои услуги	Лист № 2	Раздел 2	Всего листов выписки:	Всего листов выписки:
	19.11.2018		42:31:0401001:861	
Катастрофный номер:	42:31:0401001:861			
1. Правообладатель (правообладатели):	1.1. Калининский городской округ			
2. Вид, номер и дата государственной регистрации права:	2.1. Собственность, № 42:31:0401001:861-42/01/2017-1 от 17.01.2017 не зарегистрировано			
3. Ограничение права в отношении объекта недвижимости:	данные отсутствуют			
5. Заключения в судебном порядке права требования:	данные отсутствуют			
6. Сведения о взыскании в отношении зарегистрированного права:	данные отсутствуют			
7. Сведения о заключении решения об установлении недвижимости для государственного жилищного фонда:	данные отсутствуют			
8. Сведения о ликвидации государственной регистрации без личного участия правообладателя или его законного представителя:	данные отсутствуют			
9. Информация и сведения о наличии посягающих, но не рассмотренных в судебном порядке ограничений государственной регистрации права (персона, прекращение права) отнесенных к зарегистрированному объекту недвижимости, сведения в отношении объекта недвижимости:	отсутствуют			
10. Отчуждение права без необходимости государственной регистрации сделок, права, отчуждения:	данные отсутствуют			
ГЛАВНЫЙ СПЕЦИАЛИСТ-ЭКСПЕРТ	полное наименование должности			Шлюва Н. А.
	МП			подпись
				инициалы, фамилия

Выписка из Единого государственного реестра недвижимости об объекте недвижимости
Сведения о характеристиках объекта недвижимости

Свои услуги	Лист № 1	Раздел 1	Всего листов выписки:	Всего листов выписки:
	19.11.2018		42:31:0401001:861	
Катастрофный номер:	42:31:0401001:861			
Катастрофный номер инв. объекта недвижимости, в пределах которого располагается объект недвижимости:	данные отсутствуют			
Катастрофный номер помещений, машино-мест, расположенных в здании или сооружении:	данные отсутствуют			
Катастрофный номер объектов недвижимости, из которых образован объект недвижимости:	данные отсутствуют			
Катастрофный номер образованных объектов недвижимости:	данные отсутствуют			
Сведения о включении объекта недвижимости в состав предприятия как имущественного комплекса:	данные отсутствуют			
Сведения о включении объекта недвижимости в состав единого недвижимого комплекса:	данные отсутствуют			
Катастрофный номер земельного участка, если входящие в состав единого недвижимого комплекса объекты недвижимости расположены на одном земельном участке:	данные отсутствуют			
Вид разрешенного использования:	данные отсутствуют			
Сведения о владении объектом недвижимости в реестр объектов культурного наследия:	данные отсутствуют			
Сведения о кадастровом инженере:	данные отсутствуют			
Статус здания об объекте недвижимости:	Сведения об объекте недвижимости имеют статус "акруальные, ранее учтенные"			
Особые отметки:	Сведения необходимые для заполнения раздела 5.1 отсутствуют. Сведения необходимые для заполнения раздела 5.4 отсутствуют. Сведения необходимые для заполнения раздела 6.1 отсутствуют. Сведения необходимые для заполнения раздела 6.1 отсутствуют. Сведения необходимые для заполнения раздела 7 отсутствуют. Сведения необходимые для заполнения раздела 8 отсутствуют.			
Получатель выписки:	полное наименование должности			Шлюва Н. А.
ГЛАВНЫЙ СПЕЦИАЛИСТ-ЭКСПЕРТ	МП			подпись
				инициалы, фамилия

Выписка из Единого государственного реестра недвижимости об объекте недвижимости
Описание местоположения объекта недвижимости

Свои услуги	Лист № 1	Раздел 4	Всего листов выписки:	Всего листов выписки:
	19.11.2017		42:31:0401001:861	
Катастрофный номер:	42:31:0401001:861			
Степень расположения объекта недвижимости по координатам (ш/д) участка(х):				
Масштаб 1:	М.П.			



Выписка из Единого государственного реестра недвижимости об объекте недвижимости
Сведения о характеристиках объекта недвижимости

Свои услуги	Лист № 1	Раздел 1	Всего листов выписки:	Всего листов выписки:
	19.11.2018		42:31:0401001:861	
Катастрофный номер:	42:31:0401001:861			
Дата присвоения кадастрового номера:	17.08.2016			
Район присвоенный государственный учетный номер:	данные отсутствуют			
Адрес:	Российская Федерация, Кемеровская область, Калининский городской округ, в Мичуринском Районе, Район № 1 до п. Мичуринский (2-й этаж)			
Основная характеристика (для сооружения):	прожекторность		9561	значение
Назначение:	Водопровод		тип	значение
Количество этажей, в том числе подземных этажей:	данные отсутствуют		этажи	значение
Год ввода в эксплуатацию по завершении строительства:	данные отсутствуют		год	значение
Год завершения строительства:	1964		год	значение
Кадастровая стоимость, руб.:	данные отсутствуют		стоимость	значение
ГЛАВНЫЙ СПЕЦИАЛИСТ-ЭКСПЕРТ	полное наименование должности			Шлюва Н. А.
	МП			подпись
				инициалы, фамилия

Выписка из Единого государственного реестра недвижимости об основных характеристиках и зарегистрированных правах на объект недвижимости

Сведения об основных характеристиках объекта недвижимости

В Единый государственный реестр недвижимости внесены следующие сведения:

Сопределение			
Лист №	Раздела 1	Всего листов раздела 1	Всего листов выписки
12.04.2017			
Кадастровый номер:	42:31:0401001:873		
Номер кадастрового квартала:	42:31:0401001		
Дата присвоения кадастрового номера:	03.03.2017		
Риски присвоенный государственный учетный номер:	данные отсутствуют		
Адрес:	Кемеровская область, г.Катань, п.Малиновка, Волеприход на Гидроуровне ПНС-Саловск		
Основная характеристика (для сооружения):	протяженность	713	м
Назначение:	Волеприход		
Наименование:	данные отсутствуют		
Количество этажей, в том числе подземных этажей:	данные отсутствуют		
Подлежит эксплуатации по завершении строительства:	данные отсутствуют		
Год завершения строительства:	1983		
Кадастровая стоимость:	данные отсутствуют		
Кадастровые номера залога объектов недвижимости, в пределах которых расположен объект недвижимости:	данные отсутствуют		
Кадастровые номера помещений, являющихся, расположенных в здании или сооружении:	данные отсутствуют		
Виды разрешенного использования:	данные отсутствуют		
Статус залога об объекте недвижимости:	данные отсутствуют		
Сособе отмены:	данные отсутствуют		
Получатель выписки:	Катанский городской округ		

ВЕДУЩИЙ СПЕЦИАЛИСТ ЭКСПЕРТ: Мушкетер О.В.

МИНИСТЕРСТВО ЭКОНОМИЧЕСКОГО РАЗВИТИЯ
РОССИЙСКОЙ ФЕДЕРАЦИИ
ФЕДЕРАЛЬНАЯ СЛУЖБА ГОСУДАРСТВЕННОЙ РЕГИСТРАЦИИ,
КАДАСТРА И КАРТОГРАФИИ
(РОСРЕЕСТР)

Управление Федеральной службы государственной регистрации,
кадастра и картографии по Кемеровской области
(Управление Росреестра по Кемеровской области)

СВИДЕТЕЛЬСТВО О ГОСУДАРСТВЕННОЙ РЕГИСТРАЦИИ ПРАВА
Кемеровская область

Дата выдачи: 17.11.2015

Документы-основания: • Распоряжение "Об утверждении перечней муниципального имущества муниципального образования "Осинниковский городской округ", подлежащего передаче в муниципальную собственность муниципального образования "Катанский городской округ" от 10.05.2011 №358-р, издавший орган: Коллегия администрации Кемеровской области
• Распоряжение "О приеме муниципального имущества и внесении его в Реестр муниципальной собственности Муниципального образования - Катанский городской округ" от 21.07.2011 №1979-р, издавший орган: Администрация Катанского городского округа
• Акт приема-передачи имущества из муниципальной собственности Осинниковского городского округа в муниципальную собственность Катанского городского округа от 10.05.2011

Субъект (субъекты) права: Катанский городской округ

Вид права: Собственность
Кадастровый(условный) номер: 42:31:0404028:482
Объект права: Волеприход, назначение: нежилое, протяженность 75 м., адрес (местонахождение) объекта: Кемеровская область, г.Катань, п.Малиновка, ул.60 лет Октября, 16

Существующие ограничения (обременения) права: не зарегистрировано
О чем в Едином государственном реестре прав на недвижимое имущество и сделок с ним "17" ноября 2015 года сделана запись регистрации № 42-42/011-42/102/136/2015-42/02

Государственный регистратор: Шнеко Н.А.

Выписка из Единого государственного реестра недвижимости об основных характеристиках и зарегистрированных правах на объект недвижимости

Сведения о зарегистрированных правах

Сопределение			
Лист №	Раздела 2	Всего листов раздела 2	Всего листов выписки
12.04.2017			
Кадастровый номер:	42:31:0401001:873		
1.1. Правообладатель (правообладатели):	1.1. Катанский городской округ		
2. Вид, номер и дата государственной регистрации права:	2.1. Собственность, № 42:31:0401001:873-42/011/2011/2 от 13.04.2017 Распоряжение "Об утверждении перечней муниципального имущества муниципального образования "Осинниковский городской округ", подлежащего передаче в муниципальную собственность муниципального образования "Катанский городской округ" от 10.05.2011 №358-р, издавший орган: Коллегия администрации Кемеровской области Акт приема-передачи имущества из муниципальной собственности Осинниковского городского округа в муниципальную собственность Катанского городского округа от 10.05.2011 Распоряжение "О приеме муниципального имущества и внесении его в Реестр муниципальной собственности Муниципального образования - Катанский городской округ" от 21.07.2011 №1979-р, издавший орган: Администрация Катанского городского округа Акт приема-передачи имущества из муниципальной собственности Катанского городского округа в муниципальную собственность администрации Катанского городского округа от 21.07.2011 №1979-р, издавший орган: Администрация Катанского городского округа Сведения о передаче, решении об изъятии объекта недвижимости для государственных нужд муниципального округа Сведения об окончании государственной регистрации прав без предоставления в силу закона полномочий государственного органа		
3. Документы-основания:	3.1. Распоряжение "О приеме муниципального имущества и внесении его в Реестр муниципальной собственности Муниципального образования - Катанский городской округ" от 21.07.2011 №1979-р, издавший орган: Администрация Катанского городского округа Акт приема-передачи имущества из муниципальной собственности Катанского городского округа в муниципальную собственность администрации Катанского городского округа от 21.07.2011 №1979-р, издавший орган: Администрация Катанского городского округа Сведения о передаче, решении об изъятии объекта недвижимости для государственных нужд муниципального округа Сведения об окончании государственной регистрации прав без предоставления в силу закона полномочий государственного органа		
4. Ограничение права и обременение объекта недвижимости:	не зарегистрировано		
5. Сведения о передаче, решении об изъятии объекта недвижимости для государственных нужд муниципального округа:	данные отсутствуют		
6. Сведения об окончании государственной регистрации прав без предоставления в силу закона полномочий государственного органа:	данные отсутствуют		

ВЕДУЩИЙ СПЕЦИАЛИСТ ЭКСПЕРТ: Мушкетер О.В.

МИНИСТЕРСТВО ЭКОНОМИЧЕСКОГО РАЗВИТИЯ
РОССИЙСКОЙ ФЕДЕРАЦИИ
ФЕДЕРАЛЬНАЯ СЛУЖБА ГОСУДАРСТВЕННОЙ РЕГИСТРАЦИИ,
КАДАСТРА И КАРТОГРАФИИ
(РОСРЕЕСТР)

Управление Федеральной службы государственной регистрации,
кадастра и картографии по Кемеровской области
(Управление Росреестра по Кемеровской области)

СВИДЕТЕЛЬСТВО О ГОСУДАРСТВЕННОЙ РЕГИСТРАЦИИ ПРАВА
Кемеровская область

Дата выдачи: 10.12.2015

Документы-основания: • Распоряжение "Об утверждении перечней муниципального имущества муниципального образования "Осинниковский городской округ", подлежащего передаче в муниципальную собственность муниципального образования "Катанский городской округ" от 10.05.2011 №358-р, издавший орган: Коллегия администрации Кемеровской области
• Распоряжение "О приеме муниципального имущества и внесении его в Реестр муниципальной собственности Муниципального образования - Катанский городской округ" от 21.07.2011 №1979-р, издавший орган: Администрация Катанского городского округа
• Акт приема-передачи имущества из муниципальной собственности Осинниковского городского округа в муниципальную собственность Катанского городского округа от 10.05.2011

Субъект (субъекты) права: Катанский городской округ

Вид права: Собственность
Кадастровый(условный) номер: 42:31:0401001:873
Объект права: Волеприход, назначение: нежилое, протяженность 469 м., адрес (местонахождение) объекта: Кемеровская область, г.Катань, п.Малиновка, ул.60 лет Октября, 18

Существующие ограничения (обременения) права: не зарегистрировано
О чем в Едином государственном реестре прав на недвижимое имущество и сделок с ним "10" декабря 2015 года сделана запись регистрации № 42-42/011-42/102/133/2015-786/2

Государственный регистратор: Шнеко Н.А.

СВИДЕТЕЛЬСТВО О ГОСУДАРСТВЕННОЙ РЕГИСТРАЦИИ ПРАВА

Кемеровская область

Дата выдачи: 17.11.2015

Документы-основания: • Распоряжение "Об утверждении перечней муниципального имущества муниципального образования "Осинниковский городской округ", подлежащего передаче в муниципальную собственность муниципального образования "Калтанский городской округ" от 10.05.2011 №358-р, выданный орган: Коллегия администрации Кемеровской области

• Распоряжение "О приеме муниципального имущества и внесении его в Реестр муниципальной собственности Муниципального образования - Калтанский городской округ" от 21.07.2011 №1979-р, выданный орган: Администрация Калтанского городского округа
• Акт приема-передачи имущества из муниципальной собственности Осинниковского городского округа в муниципальную собственность Калтанского городского округа от 10.05.2011

Субъект (субъекты) права: Калтанский городской округ

Вид права: Собственность

Кадастровый(условный) номер: 42-31-0404028-484

Объект права: Водопровод, назначение: некласс, протяженность 40 м, адрес (местонахождение) объекта: Кемеровская область, г.Катан, п.Малиновка, ул.60 лет Октября, 15

Существующие ограничения (обременения) права: не зарегистрировано

О чем в Едином государственном реестре прав на недвижимое имущество и сделок с ним "17" ноября 2015 года сделана запись регистрации № 42-42/011-42/102/136/2015-414/2

Государственный регистратор

В.В.

42-42/011-42/102/136/2015-414/2



**СВИДЕТЕЛЬСТВО
О ГОСУДАРСТВЕННОЙ РЕГИСТРАЦИИ ПРАВА**

Управление Федеральной службы государственной регистрации,
кадастра и картографии по Кемеровской области

Дата выдачи: 18.11.2015

Документы-основания: • Распоряжение "Об утверждении перечней муниципального имущества муниципального образования "Осинниковский городской округ", подлежащего передаче в муниципальную собственность муниципального образования "Калтанский городской округ" от 10.05.2011 №358-р, выданный орган: Коллегия администрации Кемеровской области

• Распоряжение "О приеме муниципального имущества и внесении его в Реестр муниципальной собственности Муниципального образования - Калтанский городской округ" от 21.07.2011 №1979-р, выданный орган: Администрация Калтанского городского округа
• Акт приема-передачи имущества из муниципальной собственности Осинниковского городского округа в муниципальную собственность Калтанского городского округа от 10.05.2011

Субъект (субъекты) права: Калтанский городской округ

Вид права: Собственность

Кадастровый(условный) номер: 42-31-0404028-485

Объект права: Водопровод, назначение: некласс, протяженность 70 м, адрес (местонахождение) объекта: Кемеровская область, г.Катан, п.Малиновка, ул.60 лет Октября, 17

Существующие ограничения (обременения) права: не зарегистрировано

О чем в Едином государственном реестре прав на недвижимое имущество и сделок с ним "18" ноября 2015 года сделана запись регистрации № 42-42/011-42/102/133/2015-520/2

П.

Петрушина И.А.

42А

СВИДЕТЕЛЬСТВО О ГОСУДАРСТВЕННОЙ РЕГИСТРАЦИИ ПРАВА

Кемеровская область

Дата выдачи: 18.11.2015

Документы-основания: • Распоряжение "Об утверждении перечней муниципального имущества муниципального образования "Осинниковский городской округ", подлежащего передаче в муниципальную собственность муниципального образования "Калтанский городской округ" от 10.05.2011 №358-р, выданный орган: Коллегия администрации Кемеровской области

• Распоряжение "О приеме муниципального имущества и внесении его в Реестр муниципальной собственности Муниципального образования - Калтанский городской округ" от 21.07.2011 №1979-р, выданный орган: Администрация Калтанского городского округа
• Акт приема-передачи имущества из муниципальной собственности Осинниковского городского округа в муниципальную собственность Калтанского городского округа от 10.05.2011

Субъект (субъекты) права: Калтанский городской округ

Вид права: Собственность

Кадастровый(условный) номер: 42-31-0404025-1033

Объект права: Водопровод, назначение: некласс, протяженность 231 м, адрес (местонахождение) объекта: Кемеровская область, г.Катан, п.Малиновка, ул.60 лет Октября, 25

Существующие ограничения (обременения) права: не зарегистрировано

О чем в Едином государственном реестре прав на недвижимое имущество и сделок с ним "18" ноября 2015 года сделана запись регистрации № 42-42/011-42/102/133/2015-519/2

Государственный регистратор

Петрушина Н.А.

(подпись И.П.)

42-42/011-42/102/133/2015-519/2

42 АЕ 017991

Государственный регистратор

Шенко Н.А.

(подпись И.П.)

42-42/011-42/102/136/2015-419/2



29

МИНИСТЕРСТВО ЭКОНОМИЧЕСКОГО РАЗВИТИЯ
РОССИЙСКОЙ ФЕДЕРАЦИИ
ФЕДЕРАЛЬНАЯ СЛУЖБА ГОСУДАРСТВЕННОЙ РЕГИСТРАЦИИ,
КАДАСТРА И КАРТОГРАФИИ
(РОСРЕЕСТР)

Управление Федеральной службы государственной регистрации,
кадастра и картографии по Кемеровской области
(Управление Росреестра по Кемеровской области)

СВИДЕТЕЛЬСТВО О ГОСУДАРСТВЕННОЙ РЕГИСТРАЦИИ ПРАВА

Кемеровская область

Дата выдачи:

17.11.2015

Документы-основания: • Распоряжение "Об утверждении перечней муниципального имущества муниципального образования "Осинниковский городской округ", подлежащего передаче в муниципальную собственность муниципального образования "Калтанский городской округ" от 10.05.2011 №358-р, выданный орган: Коллегия администрации Кемеровской области

• Распоряжение "О приеме муниципального имущества и внесении его в Реестр муниципальной собственности Муниципального образования - Калтанский городской округ" от 21.07.2011 №1979-р, выданный орган: Администрация Калтанского городского округа

• Акт приема-передачи имущества из муниципальной собственности Осинниковского городского округа в муниципальную собственность Калтанского городского округа от 10.05.2011

Субъект (субъекты) права: Калтанский городской округ

Вид права: Собственность

Кадастровый(условный) номер: 42:31:0403003:177

Объект права: Водопровод, назначение: нежилое, протяженность 455 м, адрес (местонахождение) объекта: Кемеровская область, г.Калтан, п.Малиновка, ул.Лесная

Существующие ограничения (обременения) права: не зарегистрировано

О чем в Едином государственном реестре прав на недвижимое имущество и сделок с ним "17" ноября 2015 года сделана запись регистрации № 42-42/011-42/102/139/2015-283/2



Государственный регистратор

Шнеко Н. А.

(подпись, и.п.ф.)
42-42/011-42/102/139/2015-283/2



СВИДЕТЕЛЬСТВО

О ГОСУДАРСТВЕННОЙ РЕГИСТРАЦИИ ПРАВА

Управление Федеральной службы государственной регистрации,
кадастра и картографии по Кемеровской области

Дата выдачи:

18.11.2015

Документы-основания: • Распоряжение "Об утверждении перечней муниципального имущества муниципального образования "Осинниковский городской округ", подлежащего передаче в муниципальную собственность муниципального образования "Калтанский городской округ" от 10.05.2011 №358-р, выданный орган: Коллегия администрации Кемеровской области

• Распоряжение "О приеме муниципального имущества и внесении его в Реестр муниципальной собственности Муниципального образования - Калтанский городской округ" от 21.07.2011 №1979-р, выданный орган: Администрация Калтанского городского округа

• Акт приема-передачи имущества из муниципальной собственности Осинниковского городского округа в муниципальную собственность Калтанского городского округа от 10.05.2011

Субъект (субъекты) права: Калтанский городской округ

Вид права: Собственность

Кадастровый(условный) номер: 42:31:0404022:1030

Объект права: Водопровод, назначение: нежилое, протяженность 259 м, адрес (местонахождение) объекта: Кемеровская область, г.Калтан, п.Малиновка, пер.Полевой

Существующие ограничения (обременения) права: не зарегистрировано

О чем в Едином государственном реестре прав на недвижимое имущество и сделок с ним "18" ноября 2015 года сделана запись регистрации № 42-42/011-42/102/139/2015-283/2

Государственный регистратор

Петрушина Н. А.

(подпись, и.п.ф.)
42-42/011-42/102/139/2015-283/2

42 АЕ 017987



28

МИНИСТЕРСТВО ЭКОНОМИЧЕСКОГО РАЗВИТИЯ
РОССИЙСКОЙ ФЕДЕРАЦИИ
ФЕДЕРАЛЬНАЯ СЛУЖБА ГОСУДАРСТВЕННОЙ РЕГИСТРАЦИИ,
КАДАСТРА И КАРТОГРАФИИ
(РОСРЕЕСТР)

Управление Федеральной службы государственной регистрации,
кадастра и картографии по Кемеровской области
(Управление Росреестра по Кемеровской области)

СВИДЕТЕЛЬСТВО О ГОСУДАРСТВЕННОЙ РЕГИСТРАЦИИ ПРАВА

Кемеровская область

Дата выдачи:

17.11.2015

Документы-основания: • Распоряжение "Об утверждении перечней муниципального имущества муниципального образования "Осинниковский городской округ", подлежащего передаче в муниципальную собственность муниципального образования "Калтанский городской округ" от 10.05.2011 №358-р, выданный орган: Коллегия администрации Кемеровской области

• Распоряжение "О приеме муниципального имущества и внесении его в Реестр муниципальной собственности Муниципального образования - Калтанский городской округ" от 21.07.2011 №1979-р, выданный орган: Администрация Калтанского городского округа

• Акт приема-передачи имущества из муниципальной собственности Осинниковского городского округа в муниципальную собственность Калтанского городского округа от 10.05.2011

Субъект (субъекты) права: Калтанский городской округ

Вид права: Собственность

Кадастровый(условный) номер: 42:31:0404023:232

Объект права: Водопровод, назначение: нежилое, протяженность 447 м, адрес (местонахождение) объекта: Кемеровская область, г.Калтан, п.Малиновка, ул.Славовая

Существующие ограничения (обременения) права: не зарегистрировано

О чем в Едином государственном реестре прав на недвижимое имущество и сделок с ним "17" ноября 2015 года сделана запись регистрации № 42-42/011-42/102/139/2015-280/2



Государственный регистратор

Болоская Г. И.

(подпись, и.п.ф.)
42-42/011-42/102/139/2015-280/2



СВИДЕТЕЛЬСТВО

О ГОСУДАРСТВЕННОЙ РЕГИСТРАЦИИ ПРАВА

Управление Федеральной службы государственной регистрации,
кадастра и картографии по Кемеровской области

Дата выдачи:

18.11.2015

Документы-основания: • Распоряжение "Об утверждении перечней муниципального имущества муниципального образования "Осинниковский городской округ", подлежащего передаче в муниципальную собственность муниципального образования "Калтанский городской округ" от 10.05.2011 №358-р, выданный орган: Коллегия администрации Кемеровской области

• Распоряжение "О приеме муниципального имущества и внесении его в Реестр муниципальной собственности Муниципального образования - Калтанский городской округ" от 21.07.2011 №1979-р, выданный орган: Администрация Калтанского городского округа

• Акт приема-передачи имущества из муниципальной собственности Осинниковского городского округа в муниципальную собственность Калтанского городского округа от 10.05.2011

Субъект (субъекты) права: Калтанский городской округ

Вид права: Собственность

Кадастровый(условный) номер: 42:31:0404023:302

Объект права: Водопровод, назначение: нежилое, протяженность 162 м, адрес (местонахождение) объекта: Кемеровская область, г.Калтан, п.Малиновка, ул.Славовая

Существующие ограничения (обременения) права: не зарегистрировано

О чем в Едином государственном реестре прав на недвижимое имущество и сделок с ним "18" ноября 2015 года сделана запись регистрации № 42-42/011-42/102/139/2015-280/2

Государственный регистратор

Петрушина Н. А.

(подпись, и.п.ф.)
42-42/011-42/102/139/2015-280/2

42 АЕ 017990

Выписка из Единого государственного реестра недвижимости об основных характеристиках и зарегистрированных правах на объект недвижимости

Описание местоположения объекта недвижимости

Выписка из Единого государственного реестра недвижимости об основных характеристиках и зарегистрированных правах на объект недвижимости

Сведения об основных характеристиках объекта недвижимости

Сводные данные:

Лист № 4, Раздел 4, Всего листов: 4, Всего листов выписки: 4

Кадстровый номер: 42:31:0000000:318

Схема расположения объекта недвижимости на земельном(ых) участке(х):

Масштаб: 1: данные отсутствуют

ВЕДУЩИЙ СПЕЦИАЛИСТ-ЭКСПЕРТ

Иванова С.А.

Выписка из Единого государственного реестра недвижимости об основных характеристиках и зарегистрированных правах на объект недвижимости

Описание местоположения объекта недвижимости

Выписка из Единого государственного реестра недвижимости об основных характеристиках и зарегистрированных правах на объект недвижимости

Сведения об основных характеристиках объекта недвижимости

Сводные данные:

Лист № 1, Раздел 1, Всего листов: 1, Всего листов выписки: 1

Кадстровый номер: 42:31:0000000:318

Схема расположения объекта недвижимости на земельном(ых) участке(х):

Масштаб: 1: данные отсутствуют

ВЕДУЩИЙ СПЕЦИАЛИСТ-ЭКСПЕРТ

Иванова С.А.

УПРАВЛЕНИЕ ФЕДЕРАЛЬНОГО СЛУЖБЫ ГОСУДАРСТВЕННОЙ РЕГИСТРАЦИИ, КАДАСТРА И КАРТОГРАФИИ ПО КЕМЕРОВСКОЙ ОБЛАСТИ

Выписка из Единого государственного реестра недвижимости об основных характеристиках и зарегистрированных правах на объект недвижимости

Описание местоположения объекта недвижимости

Выписка из Единого государственного реестра недвижимости об основных характеристиках и зарегистрированных правах на объект недвижимости

Сведения об основных характеристиках объекта недвижимости

Сводные данные:

Лист № 1, Раздел 1, Всего листов: 1, Всего листов выписки: 1

Кадстровый номер: 42:31:0000000:317

Схема расположения объекта недвижимости на земельном(ых) участке(х):

Масштаб: 1: данные отсутствуют

ВЕДУЩИЙ СПЕЦИАЛИСТ-ЭКСПЕРТ

Иванова С.А.

УПРАВЛЕНИЕ ФЕДЕРАЛЬНОГО СЛУЖБЫ ГОСУДАРСТВЕННОЙ РЕГИСТРАЦИИ, КАДАСТРА И КАРТОГРАФИИ ПО КЕМЕРОВСКОЙ ОБЛАСТИ

Выписка из Единого государственного реестра недвижимости об основных характеристиках и зарегистрированных правах на объект недвижимости

Описание местоположения объекта недвижимости

Выписка из Единого государственного реестра недвижимости об основных характеристиках и зарегистрированных правах на объект недвижимости

Сведения об основных характеристиках объекта недвижимости

Сводные данные:

Лист № 2, Раздел 2, Всего листов: 2, Всего листов выписки: 2

Кадстровый номер: 42:31:0000000:318

Схема расположения объекта недвижимости на земельном(ых) участке(х):

Масштаб: 1: данные отсутствуют

ВЕДУЩИЙ СПЕЦИАЛИСТ-ЭКСПЕРТ

Иванова С.А.

Созружение: _____

Лист № 17/01.2017 Рубль: _____ Всего листов раздела: _____ Всего листов выписки: _____

Кадстровый номер: 42:31:0404022:1025

Созружение: _____

Лист № 17/01.2017 Рубль: _____ Всего листов раздела: _____ Всего листов выписки: _____

Кадстровый номер: 42:31:0404022:1025

1. Назначение: нежилая недвижимость (нежилая)

2. Вид, номер и вид государственной регистрации права: 1.1. Кадстровый городской округ

3. Документ-основание: 3.1. Муниципальное имущество, в отношении его в Реестр недвижимости от 21.07.2011 г. № 1979-р, выданный органом Администрации Кадстрового городского округа;

4. Описание: вид и обременение объекта недвижимости: не зарегистрировано

5. Сведения о владельце: не зарегистрировано

6. Сведения об обременении: не зарегистрировано

7. Владелец: Шелев Н. А.

Созружение: _____

Лист № 17/01.2017 Рубль: _____ Всего листов раздела: _____ Всего листов выписки: _____

Кадстровый номер: 42:31:0404022:1025

1. Назначение: нежилая недвижимость (нежилая)

2. Вид, номер и вид государственной регистрации права: 1.1. Кадстровый городской округ

3. Документ-основание: 3.1. Муниципальное имущество, в отношении его в Реестр недвижимости от 21.07.2011 г. № 1979-р, выданный органом Администрации Кадстрового городского округа;

4. Описание: вид и обременение объекта недвижимости: не зарегистрировано

5. Сведения о владельце: не зарегистрировано

6. Сведения об обременении: не зарегистрировано

7. Владелец: Шелев Н. А.

Созружение: _____

Лист № 17/01.2017 Рубль: _____ Всего листов раздела: _____ Всего листов выписки: _____

Кадстровый номер: 42:31:0404022:1025

1. Назначение: нежилая недвижимость (нежилая)

2. Вид, номер и вид государственной регистрации права: 1.1. Кадстровый городской округ

3. Документ-основание: 3.1. Муниципальное имущество, в отношении его в Реестр недвижимости от 21.07.2011 г. № 1979-р, выданный органом Администрации Кадстрового городского округа;

4. Описание: вид и обременение объекта недвижимости: не зарегистрировано

5. Сведения о владельце: не зарегистрировано

6. Сведения об обременении: не зарегистрировано

7. Владелец: Шелев Н. А.

Управление Федеральной службы государственной регистрации,
кадастра и картографии по Кемеровской области
(Управление Росреестра по Кемеровской области)

СВИДЕТЕЛЬСТВО О ГОСУДАРСТВЕННОЙ РЕГИСТРАЦИИ ПРАВА
Кемеровская область

Дата выдачи: 17.11.2015
Документы-основания: • Распоряжение "Об утверждении перечней муниципального имущества муниципального образования "Осинниковский городской округ", подлежащего передаче в муниципальную собственность муниципального образования "Катанский городской округ" от 10.05.2011 №3558-р, выданный орган: Коллегия администрации Кемеровской области.
• Распоряжение "О приеме муниципального имущества и внесении его в Реестр муниципальной собственности Муниципального образования - Катанский городской округ" от 21.07.2011 №1979-р, выданный орган: Администрация Катанского городского округа
• Акт приема-передачи имущества из муниципальной собственности Осинниковского городского округа в муниципальную собственность Катанского городского округа от 10.05.2011
Субъект (субъекты) права: Катанский городской округ
Вид права: Собственность
Катастровый(условный) номер: 42-31/0401001/1454
Объект права: Вологорово, назначение: нежилое, протяженность 427 м., адрес (местонахождение) объекта: Кемеровская область, г.Катан, п.Малиновка, ул.Рабочая
Существующие ограничения (обременения) права: не зарегистрировано
О чем в Едином государственном реестре прав на недвижимое имущество и сделок с ним "17" ноября 2015 года сделана запись регистрации № 42-42/011-42/02/139/2015-292/2

Государственный регистратор
Каравина В. В.
42-42/011-42/02/139/2015-292/2

Управление Федеральной службы государственной регистрации,
кадастра и картографии по Кемеровской области
(Управление Росреестра по Кемеровской области)

СВИДЕТЕЛЬСТВО О ГОСУДАРСТВЕННОЙ РЕГИСТРАЦИИ ПРАВА
Кемеровская область

Дата выдачи: 17.11.2015
Документы-основания: • Распоряжение "Об утверждении перечней муниципального имущества муниципального образования "Осинниковский городской округ", подлежащего передаче в муниципальную собственность муниципального образования "Катанский городской округ" от 10.05.2011 №3558-р, выданный орган: Коллегия администрации Кемеровской области.
• Распоряжение "О приеме муниципального имущества и внесении его в Реестр муниципальной собственности Муниципального образования - Катанский городской округ" от 21.07.2011 №1979-р, выданный орган: Администрация Катанского городского округа
• Акт приема-передачи имущества из муниципальной собственности Осинниковского городского округа в муниципальную собственность Катанского городского округа от 10.05.2011
Субъект (субъекты) права: Катанский городской округ
Вид права: Собственность
Катастровый(условный) номер: 42-31/0403012/362
Объект права: Вологорово, назначение: нежилое, протяженность 329 м., адрес (местонахождение) объекта: Кемеровская область, г.Катан, п.Малиновка, ул.Советская
Существующие ограничения (обременения) права: не зарегистрировано
О чем в Едином государственном реестре прав на недвижимое имущество и сделок с ним "17" ноября 2015 года сделана запись регистрации № 42-42/011-42/02/139/2015-291/2

Государственный регистратор
Шлепа Н. А.
42-42/011-42/02/139/2015-291/2

Выписка из Единого государственного реестра недвижимости об основных характеристиках и зарегистрированном праве на объект недвижимости

Сведения об основных характеристиках объекта недвижимости:

В Едином государственном реестре недвижимости внесены следующие сведения:

Лист №	Раздела	Всего листов раздела:	Всего листов выписки:
17.01.2017			
Катастровый номер:	42-31/0401001/367		
Номер кадастрового квартала:	42-31/0401001		
Дата присвоения кадастрового номера:	16.11.2016		
Ранее присвоенный государственный учетный номер:	данные отсутствуют		
Адрес:	Кемеровская область, г.Катан, п.Малиновка, от Гидроузла до очистных сооружений		
Основная характеристика (для сооружений):	протяженность	1454	м
Наименование:	(тип)	(значение)	(единица измерения)
Наименование:	Вологорово		
Количество этажей, в том числе подземных этажей:	данные отсутствуют		
Год ввода в эксплуатацию по завершении строительства:	данные отсутствуют		
Год завершения строительства:	1977		
Кадастровая стоимость, руб.:	данные отсутствуют		
Кадастровые номера иных объектов недвижимости, в пределах которых распространены права собственности:	данные отсутствуют		
Кадастровые номера помещений, машино-мест, расположенных в здании или сооружении:	данные отсутствуют		
Вид разрешенного использования:	данные отсутствуют		
Статус записи об объекте недвижимости:	Сведения об объекте недвижимости имеют статус "ранее учтенные"		
Особые отметки:			
Получатель выписки:	Абраменко О. В.		
ВЕДУЩИЙ СПЕЦИАЛИСТ-ЭКСПЕРТ			

Выписка из Единого государственного реестра недвижимости об основных характеристиках и зарегистрированном праве на объект недвижимости

Сведения о зарегистрированных правах:

Результат 2

Лист №	Раздела	Всего листов раздела:	Всего листов выписки:
17.01.2017			
Катастровый номер:	42-31/0401001/367		
1. Правообладатель(правообладатели):	1.1. Катанский городской округ		
2. Вид, номер и дата государственной регистрации права:	2.1. Собственность № 42-31/0401001/367-42/011/2015-1 от 17.01.2017 Распоряжение "Об утверждении перечней муниципального имущества муниципального образования "Осинниковский городской округ", подлежащего передаче в муниципальную собственность муниципального образования "Катанский городской округ" от 10.05.2011 №3558-р, выданный орган: Коллегия администрации Кемеровской области, Акт приема-передачи имущества из муниципальной собственности Осинниковского городского округа в муниципальную собственность Катанского городского округа от 10.05.2011; Распоряжение "О приеме муниципального имущества и внесении его в Реестр муниципальной собственности Муниципального образования - Катанский городской округ" от 21.07.2011 №1979-р, выданный орган: Администрация Катанского городского округа Распоряжение "О внесении изменений в распоряжение администрации Катанского городского округа от 21.07.2011 г. №1979-р" от 01.02.2016 №86-р, выданный орган: Администрация Катанского городского округа Распоряжение "О внесении изменений в распоряжение администрации Катанского городского округа от 21.07.2011 г. №1979-р" с ред. распоряжения администрации Катанского городского округа от 01.02.2016 г. №86-р" от 26.07.2011 №236-р, выданный орган: Катанский городской округ, Администрация Катанского городского округа не зарегистрировано		
3. Документ-основание:	3.1. Сведения о наличии решения об отчуждении объекта недвижимости для государственных и муниципальных нужд. Сведения об отчуждении государственной регистрации права без необходимости в силу закона отчуждения имущества, оформленного в Едином государственном реестре недвижимости.		
4. Сведения о наличии решения об отчуждении объекта недвижимости для государственных и муниципальных нужд.	данные отсутствуют		
5. Сведения об отчуждении государственной регистрации права без необходимости в силу закона отчуждения имущества, оформленного в Едином государственном реестре недвижимости.	данные отсутствуют		
ВЕДУЩИЙ СПЕЦИАЛИСТ-ЭКСПЕРТ	Абраменко О. В.		

Управление Федеральной службы государственной регистрации,
кадастра и картографии по Кемеровской области
(Управление Росреестра по Кемеровской области)

СВИДЕТЕЛЬСТВО О ГОСУДАРСТВЕННОЙ РЕГИСТРАЦИИ ПРАВА
Кемеровская область

Дата выдачи: 09.03.2016
Документы-основания: • Распоряжение "Об утверждении перечней муниципального имущества муниципального образования "Осинниковский городской округ", подлежащего передаче в муниципальную собственность муниципального образования "Калтанский городской округ" от 10.05.2011 №358-р, выданный орган: Коллегия администрации Кемеровской области
• Акт приема-передачи имущества из муниципальной собственности Осинниковского городского округа в муниципальную собственность Калтанского городского округа от 10.05.2011
• Распоряжение "О приеме муниципального имущества и внесении его в Реестр муниципальной собственности Муниципального образования - Калтанский городской округ" от 21.07.2011 №1979-р, выданный орган: Администрация Калтанского городского округа
• Распоряжение "О внесении изменений в распоряжение администрации Калтанского городского округа от 21.07.2011 г. №1979-р от 01.02.2016 №86-р, выданный орган: Калтанский городской округ Администрация Калтанского городского округа
• Распоряжение "О внесении изменений в распоряжение администрации Калтанского городского округа от 21.07.2011 г. №1979-р (в ред. распоряжения администрации Калтанского городского округа от 01.02.2011 г. №86-р) от 26.02.2016 №256-р, выданный орган: Калтанский городской округ Администрация Калтанского городского округа
Субъект (субъекты) права: Калтанский городской округ
Вид права: Собственность
Кадастровый (условный) номер: 42:31:0404026:277
Объект права: Водопровод, назначение: нежилое, протяженность 255 м, адрес (местонахождение) объекта: Кемеровская область, г Калтан, п Малюновка, ул. Восточная.

Существующие ограничения (обременения) права: отсутствуют
Государственный регистратор: Шлеко Н. А.

Управление Федеральной службы государственной регистрации,
кадастра и картографии по Кемеровской области
(Управление Росреестра по Кемеровской области)

СВИДЕТЕЛЬСТВО О ГОСУДАРСТВЕННОЙ РЕГИСТРАЦИИ ПРАВА
Кемеровская область

Дата выдачи: 17.05.2016
Документы-основания: • Распоряжение "Об утверждении перечней муниципального имущества муниципального образования "Осинниковский городской округ", подлежащего передаче в муниципальную собственность муниципального образования "Калтанский городской округ" от 10.05.2011 №358-р, выданный орган: Коллегия администрации Кемеровской области
• Распоряжение "О внесении изменений в распоряжение администрации Калтанского городского округа от 21.07.2011 г. №1979-р (в ред. распоряжения администрации Калтанского городского округа от 01.02.2011 г. №86-р) от 26.02.2016 №256-р, выданный орган: Калтанский городской округ Администрация Калтанского городского округа
• Распоряжение "О внесении изменений в распоряжение администрации Калтанского городского округа от 21.07.2011 г. №1979-р от 01.02.2016 №86-р, выданный орган: Калтанский городской округ Администрация Калтанского городского округа
• Распоряжение "О приеме муниципального имущества и внесении его в Реестр муниципальной собственности Муниципального образования - Калтанский городской округ" от 21.07.2011 №1979-р, выданный орган: Администрация Калтанского городского округа
• Акт приема-передачи имущества из муниципальной собственности Осинниковского городского округа в муниципальную собственность Калтанского городского округа от 10.05.2011
Субъект (субъекты) права: Калтанский городской округ
Вид права: Собственность
Кадастровый (условный) номер: 42:31:0404019:589
Объект права: Водопровод, назначение: нежилое, протяженность 49 м, адрес (местонахождение) объекта: Российская Федерация, Кемеровская область, г. Калтан, п. Малюновка, ул. Крутая.

Существующие ограничения (обременения) права: не зарегистрировано
Государственный регистратор: Петрушина Н. А.



Выписка из Единого государственного реестра недвижимости об основных характеристиках и зарегистрированных правах на объект недвижимости
Сведения об основных характеристиках объекта недвижимости

В Единый государственный реестр недвижимости внесены следующие сведения:

Создание	Лист №: 06.02.2017	Раздел: 06.02.2017	Всего листов раздела: 42:31:0404000:314	Всего листов выписки: 42:31:0404000:314
1. Информация (проектная):	Номер кадастрового квартала:	42:31:0404000	42:31:0404000	
	Дата присвоения кадастрового номера:	07.07.2015	07.07.2015	
2. Информация (фактическая):	Ранее присвоенный государственный учетный номер:	данные отсутствуют	данные отсутствуют	
	Адрес:	Кемеровская область, г Калтан, п Малюновка, ул Крутая	Кемеровская область, г Калтан, п Малюновка, ул Крутая	
3. Информация (техническая):	Основная характеристика (для сооружения):	протяженность	626	м
	Назначение:	(тип)	(значение)	(единица измерения)
4. Информация (экономическая):	Наименование:	10) сооружение коммунального хозяйства		
	Назначение:	непроем		
5. Информация (юридическая):	Количество этажей, в том числе подземных этажей:	данные отсутствуют	данные отсутствуют	
	Год ввода в эксплуатацию по завершении строительства:	данные отсутствуют	данные отсутствуют	
6. Информация (финансовая):	Год завершения строительства:	2000	2000	
	Кадастровая стоимость, руб.:	42:31:04040:145	42:31:04040:145	
7. Информация (правовая):	Кадастровые номера иных объектов недвижимости, в пределах которых расположен объект недвижимости:	данные отсутствуют	данные отсутствуют	
	Кадастровые номера помещений, машино-мест, расположенных в здании или сооружении:	данные отсутствуют	данные отсутствуют	
8. Информация (иная):	Вид разрешенного использования:	данные отсутствуют	данные отсутствуют	
	Степень залога об объекте недвижимости:	данные отсутствуют	данные отсутствуют	
9. Информация (иная):	Общие отметки:	обременение: объект недвижимости имеет статус "актуальное"	обременение: объект недвижимости имеет статус "актуальное"	
	Получатель выписки:	Абраменко О. В.	Абраменко О. В.	

ВЕДУЩИЙ СПЕЦИАЛИСТ: ЭКСПЕРТ

Выписка из Единого государственного реестра недвижимости об основных характеристиках и зарегистрированных правах на объект недвижимости
Сведения об основных характеристиках объекта недвижимости

М.П.

Решено 2

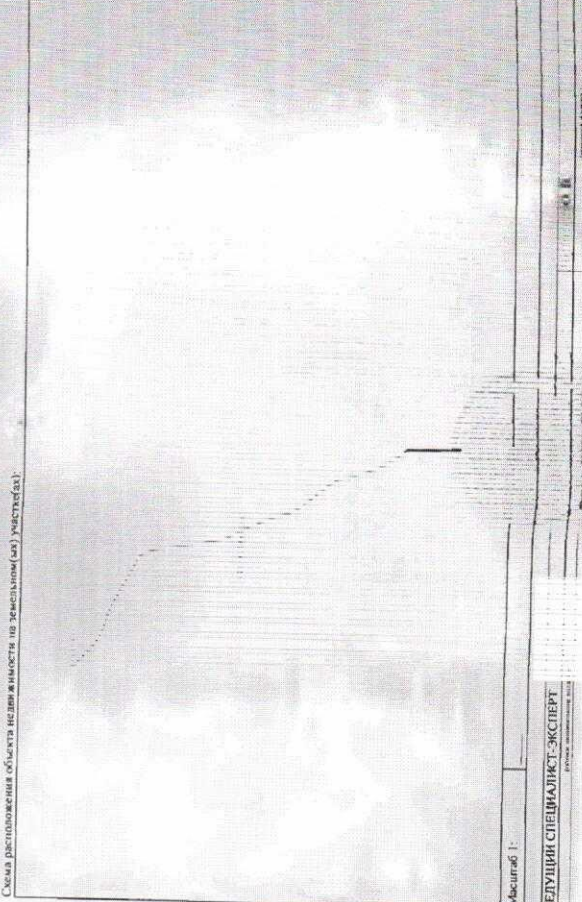
Создание	Лист №: 06.02.2017	Раздел: 06.02.2017	Всего листов раздела: 42:31:0404000:314	Всего листов выписки: 42:31:0404000:314
1. Информация (проектная):	Номер кадастрового квартала:	42:31:0404000	42:31:0404000	
	Дата присвоения кадастрового номера:	07.07.2015	07.07.2015	
2. Информация (фактическая):	Ранее присвоенный государственный учетный номер:	данные отсутствуют	данные отсутствуют	
	Адрес:	Кемеровская область, г Калтан, п Малюновка, ул Крутая	Кемеровская область, г Калтан, п Малюновка, ул Крутая	
3. Информация (техническая):	Основная характеристика (для сооружения):	протяженность	626	м
	Назначение:	(тип)	(значение)	(единица измерения)
4. Информация (экономическая):	Наименование:	10) сооружение коммунального хозяйства		
	Назначение:	непроем		
5. Информация (юридическая):	Количество этажей, в том числе подземных этажей:	данные отсутствуют	данные отсутствуют	
	Год ввода в эксплуатацию по завершении строительства:	данные отсутствуют	данные отсутствуют	
6. Информация (финансовая):	Год завершения строительства:	2000	2000	
	Кадастровая стоимость, руб.:	42:31:04040:145	42:31:04040:145	
7. Информация (правовая):	Кадастровые номера иных объектов недвижимости, в пределах которых расположен объект недвижимости:	данные отсутствуют	данные отсутствуют	
	Кадастровые номера помещений, машино-мест, расположенных в здании или сооружении:	данные отсутствуют	данные отсутствуют	
8. Информация (иная):	Вид разрешенного использования:	данные отсутствуют	данные отсутствуют	
	Степень залога об объекте недвижимости:	данные отсутствуют	данные отсутствуют	
9. Информация (иная):	Общие отметки:	обременение: объект недвижимости имеет статус "актуальное"	обременение: объект недвижимости имеет статус "актуальное"	
	Получатель выписки:	Абраменко О. В.	Абраменко О. В.	

ВЕДУЩИЙ СПЕЦИАЛИСТ: ЭКСПЕРТ

Своджение

Лист № Раздела Всего листов выписки
06.02.2017

Кадастровый номер
42:31:0404020:178



Масштаб 1: _____

ВЕДУЩИЙ СПЕЦИАЛИСТ - ЭКСПЕРТ

УПРАВЛЕНИЕ ФЕДЕРАЛЬНОЙ СЛУЖБЫ ГОСУДАРСТВЕННОЙ РЕГИСТРАЦИИ, КАДАСТРА И КАРТОГРАФИИ ПО КЕМЕРОВСКОЙ ОБЛАСТИ

Выписка из Единого государственного реестра недвижимости об основных характеристиках и зарегистрированных правах на объект недвижимости

Своджение об основных характеристиках объекта недвижимости

Лист № Раздела	Всего листов выписки	Лист № Раздела	Всего листов выписки
20.01.2017		42:31:0404020:178	
Кадастровый номер		42:31:0404020	
Номер кадастрового выдела		17.11.2016	
Дата присвоения кадастрового номера		данные отсутствуют	
Ранее присвоенный государственный учетный номер			
Адрес:	Обл. Кемеровская, г. Катын, п. Малиновка, д. Пальмира		
Основные характеристики (для сооружения):	протяженность		
Назначение:	(тип)		
Наименование:	Долевая		
Количество этажей, в том числе подземных этажей:	данные отсутствуют		
Год ввода в эксплуатацию по завершении строительства:	данные отсутствуют		
Год завершения строительства:	1989		
Кадастровая стоимость, руб.:	данные отсутствуют		
Кадастровые номера иных объектов недвижимости, в пределах которых расположен объект недвижимости:	данные отсутствуют		
Кадастровые номера помещений, машино-мест, расположенных в здании или сооружении:	данные отсутствуют		
Вид разрешенного использования:	данные отсутствуют		
Статус залога об объекте недвижимости:	данные отсутствуют		
Общие отметки:	данные отсутствуют		
Получатель выписки:	Абрамченко О. В.		

Своджение

Лист № Раздела Всего листов выписки
20.01.2017

Кадастровый номер
42:31:0404020:178

1.1. **Катанский городской округ**

1.1.1. **Собственность, № 42:31:0404020:178-4/2011/2017-1 от 20.01.2017**

Распоряжение "Об утверждении перечня муниципального имущества муниципального образования "Катанский городской округ", подлежащего передаче в муниципальную собственность муниципального образования "Катанский городской округ" от 10.05.2011 №338-р, выданный орган: Коллегия администрации Кемеровской области;

Акт приема-передачи имущества из муниципальной собственности Осинниковского городского округа в муниципальную собственность Катанского городского округа от 10.05.2011;

Распоряжение "О приеме муниципального имущества в состав его в Реестр муниципальной собственности Муниципального образования - Катанский городской округ" от 21.07.2011 №1979-р, выданный орган: Администрация Катанского городского округа;

Распоряжение "О внесении изменений в распоряжение администрации Катанского городского округа от 21.07.2011 г. №1979-р" от 01.02.2016 №86-р, выданный орган: Катанский городской округ Администрация Катанского городского округа;

Распоряжение "О внесении изменений в распоряжение администрации Катанского городского округа от 21.07.2011 г. №1979-р" от 01.02.2016 №86-р, выданный орган: Катанского городского округа Администрация Катанского городского округа;

Акт приема-передачи имущества от 01.02.2016 г. №86-р от 26.02.2016 №256-р, выданный орган: Катанский городской округ Администрация Катанского городского округа

4. **Ограничение права и обременение объекта недвижимости:**

5. **Сведения о наличии решения об изъятии объекта недвижимости для государственных и муниципальных нужд**

6. **Сведения об осуществлении государственной регистрации прав без необходимого в силу закона согласия третьего лица, органа**

ВЕДУЩИЙ СПЕЦИАЛИСТ - ЭКСПЕРТ

Абрамченко О. В.

МИНИСТЕРСТВО ЭКОНОМИЧЕСКОГО РАЗВИТИЯ
РОССИЙСКОЙ ФЕДЕРАЦИИ

ФЕДЕРАЛЬНАЯ СЛУЖБА ГОСУДАРСТВЕННОЙ РЕГИСТРАЦИИ,
КАДАСТРА И КАРТОГРАФИИ
(РОСРЕЕСТР)

Управление Федеральной службы государственной регистрации,
кадастра и картографии по Кемеровской области
(Управление Росреестра по Кемеровской области)

СВИДЕТЕЛЬСТВО О ГОСУДАРСТВЕННОЙ РЕГИСТРАЦИИ ПРАВА
Кемеровская область

Дата выдачи: 11.03.2016

Документы-основания: • Распоряжение "Об утверждении перечня муниципального имущества муниципального образования "Катанский городской округ", подлежащего передаче в муниципальную собственность муниципального образования "Катанский городской округ" от 10.05.2011 №338-р, выданный орган: Коллегия администрации Кемеровской области

• Распоряжение "О приеме муниципального имущества в состав его в Реестр муниципальной собственности Муниципального образования - Катанский городской округ" от 21.07.2011 №1979-р, выданный орган: Администрация Катанского городского округа

• Распоряжение "О внесении изменений в распоряжение администрации Катанского городского округа от 01.02.2016 г. №86-р" (в ред. распоряжения администрации Катанского городского округа от 01.02.2011 г. №1979-р) от 26.02.2016 №256-р, выданный орган: Катанский городской округ Администрация Катанского городского округа

• Распоряжение "О внесении изменений в распоряжение администрации Катанского городского округа от 21.07.2011 г. №1979-р" от 01.02.2016 №86-р, выданный орган: Катанский городской округ Администрация Катанского городского округа

• Акт приема-передачи имущества из муниципальной собственности Осинниковского городского округа в муниципальную собственность Катанского городского округа от 10.05.2011

Субъект (субъекты) права: Катанский городской округ

Вид права: Собственность

Кадастровый (основания) номер: 42:31:0404020:178

Объект права: Долевая, помещение, нежилое, протяженность 329 м², адрес (местонахождение) объекта: Кемеровская область, г. Катын, п. Малиновка, ул. Школьная.

Существующие ограничения (обременения) права: Не зарегистрировано

О чем в Едином государственном реестре прав на недвижимое имущество и сделок с ним "17" марта 2016 года сделана запись регистрации № 42:31:0404020/2016/001/2016-548/2

Государственный регистратор Каркаева В. В.

42-42/011-42/1021139/2015-548/2

МИНИСТЕРСТВО ЭКОНОМИЧЕСКОГО РАЗВИТИЯ
РОССИЙСКОЙ ФЕДЕРАЦИИ
ФЕДЕРАЛЬНАЯ СЛУЖБА ГОСУДАРСТВЕННОЙ РЕГИСТРАЦИИ,
КАДАСТРА И КАРТОГРАФИИ
(РОСРЕЕСТР)

Управление Федеральной службы государственной регистрации,
кадастра и картографии по Кемеровской области
(Управление Росреестра по Кемеровской области)

СВИДЕТЕЛЬСТВО О ГОСУДАРСТВЕННОЙ РЕГИСТРАЦИИ ПРАВА

Кемеровская область

Дата выдачи: 30.05.2016

Документы-основания: • Распоряжение "Об утверждении перечней муниципального имущества муниципального образования "Осинниковский городской округ", подлежащего передаче в муниципальную собственность муниципального образования "Калтанский городской округ" от 10.05.2011 №358-р, выданный орган: Коллегия администрации Кемеровской области

• Акт приема-передачи имущества из муниципальной собственности Осинниковского городского округа в муниципальную собственность Калтанского городского округа от 10.05.2011

• Распоряжение О внесении изменений в распоряжение администрации Калтанского городского округа от 21.07.2011 г. №1979-р (в ред. распоряжения администрации Калтанского городского округа от 01.02.2011 г. №86-р) от 26.02.2016 №256-р, выданный орган: Калтанский городской округ Администрация Калтанского городского округа

• Распоряжение О внесении изменений в распоряжение администрации Калтанского городского округа от 21.07.2011 г. №1979-р от 01.02.2016 №86-р, выданный орган: Калтанский городской округ Администрация Калтанского городского округа

• Распоряжение "О приеме муниципального имущества и внесении его в Реестр муниципальной собственности Муниципального образования - Калтанский городской округ" от 21.07.2011 №1979-р, выданный орган: Администрация Калтанского городского округа

Субъект (субъекты) права: Калтанский городской округ

Вид права: Собственность

Кадастровый(условный) номер: 42:31:040408:137

Объект права: Водопровод, назначение: нежилое, протяженность 463 м., адрес (местонахождение) объекта: Российская Федерация, Кемеровская область, г.Калтан, п.Малыновка, ул.Дружбы.

Существующие ограничения (обременения) права: не зарегистрировано

Государственный регистратор

(подпись, и.п.)

Петрушина Н. А.

42-42/011-42/43/003/2016-3537



О чем в Едином государственном реестре прав на недвижимое имущество и сделок с ним "09" мая 2016 года сделана запись регистрации № 42-42/011-42/143/003/2016-355/2

Государственный регистратор

(подпись, и.п.)

Петрушина Н. А.



152813

МИНИСТЕРСТВО ЭКОНОМИЧЕСКОГО РАЗВИТИЯ
РОССИЙСКОЙ ФЕДЕРАЦИИ
ФЕДЕРАЛЬНАЯ СЛУЖБА ГОСУДАРСТВЕННОЙ РЕГИСТРАЦИИ,
КАДАСТРА И КАРТОГРАФИИ
(РОСРЕЕСТР)

Управление Федеральной службы государственной регистрации,
кадастра и картографии по Кемеровской области
(Управление Росреестра по Кемеровской области)

СВИДЕТЕЛЬСТВО О ГОСУДАРСТВЕННОЙ РЕГИСТРАЦИИ ПРАВА

Кемеровская область

Дата выдачи: 09.03.2016

Документы-основания: • Распоряжение "Об утверждении перечней муниципального имущества муниципального образования "Осинниковский городской округ", подлежащего передаче в муниципальную собственность муниципального образования "Калтанский городской округ" от 10.05.2011 №358-р, выданный орган: Коллегия администрации Кемеровской области

• Распоряжение О внесении изменений в распоряжение администрации Калтанского городского округа от 21.07.2011 г. №1979-р (в ред. распоряжения администрации Калтанского городского округа от 01.02.2011 г. №86-р) от 26.02.2016 №256-р, выданный орган: Калтанский городской округ Администрация Калтанского городского округа

• Акт приема-передачи имущества из муниципальной собственности Осинниковского городского округа в муниципальную собственность Калтанского городского округа от 10.05.2011

• Распоряжение О внесении изменений в распоряжение администрации Калтанского городского округа от 21.07.2011 г. №1979-р от 01.02.2016 №86-р, выданный орган: Калтанский городской округ Администрация Калтанского городского округа

• Распоряжение "О приеме муниципального имущества и внесении его в Реестр муниципальной собственности Муниципального образования - Калтанский городской округ" от 21.07.2011 №1979-р, выданный орган: Администрация Калтанского городского округа

Субъект (субъекты) права: Калтанский городской округ

Вид права: Собственность

Кадастровый(условный) номер: 42:31:0404010:147

Объект права: Водопровод, назначение: нежилое, протяженность 145 м., адрес (местонахождение) объекта: Кемеровская область, г. Калтан, п. Малыновка, пер. Кузбасский.

Существующие ограничения (обременения) права: не зарегистрировано

О чем в Едином государственном реестре прав на недвижимое имущество и сделок с ним "09" марта 2016 года сделана запись регистрации № 42-42/011-42/102/139/2015-547/2

Государственный регистратор

Петрушина Н. А.

42-



МИНИСТЕРСТВО ЭКОНОМИЧЕСКОГО РАЗВИТИЯ
РОССИЙСКОЙ ФЕДЕРАЦИИ
ФЕДЕРАЛЬНАЯ СЛУЖБА ГОСУДАРСТВЕННОЙ РЕГИСТРАЦИИ,
КАДАСТРА И КАРТОГРАФИИ
(РОСРЕЕСТР)

Управление Федеральной службы государственной регистрации,
кадастра и картографии по Кемеровской области
(Управление Росреестра по Кемеровской области)

СВИДЕТЕЛЬСТВО О ГОСУДАРСТВЕННОЙ РЕГИСТРАЦИИ ПРАВА

Кемеровская область

Дата выдачи: 09.03.2016

Документы-основания: • Распоряжение "Об утверждении перечней муниципального имущества муниципального образования "Осинниковский городской округ", подлежащего передаче в муниципальную собственность муниципального образования "Калтанский городской округ" от 10.05.2011 №358-р, выданный орган: Коллегия администрации Кемеровской области

• Акт приема-передачи имущества из муниципальной собственности Осинниковского городского округа в муниципальную собственность Калтанского городского округа от 10.05.2011

• Распоряжение "О приеме муниципального имущества и внесении его в Реестр муниципальной собственности Муниципального образования - Калтанский городской округ" от 21.07.2011 №1979-р, выданный орган: Администрация Калтанского городского округа

• Распоряжение О внесении изменений в распоряжение администрации Калтанского городского округа от 21.07.2011 г. №1979-р от 01.02.2016 №86-р, выданный орган: Калтанский городской округ Администрация Калтанского городского округа

• Распоряжение О внесении изменений в распоряжение администрации Калтанского городского округа от 21.07.2011 г. №86-р (в ред. распоряжения администрации Калтанского городского округа от 01.02.2011 г. №256-р) от 26.02.2016 №256-р, выданный орган: Калтанский городской округ Администрация Калтанского городского округа

Субъект (субъекты) права: Калтанский городской округ

Вид права: Собственность

Кадастровый(условный) номер: 42:31:0404021:254

Объект права: Водопровод, назначение: нежилое, протяженность 302 м., адрес (местонахождение) объекта: Кемеровская область, г. Калтан, п. Малыновка, ул. Кузбасс.

Существующие ограничения (обременения) права: не зарегистрировано

Государственный регистратор

Шкода Н. А.

42-



МИНИСТЕРСТВО ЭКОНОМИЧЕСКОГО РАЗВИТИЯ
РОССИЙСКОЙ ФЕДЕРАЦИИ
ФЕДЕРАЛЬНАЯ СЛУЖБА ГОСУДАРСТВЕННОЙ РЕГИСТРАЦИИ,
КАДАСТРА И КАРТОГРАФИИ
(РОСРЕЕСТР)

Управление Федеральной службы государственной регистрации,
кадастра и картографии по Кемеровской области
(Управление Росреестра по Кемеровской области)

СВИДЕТЕЛЬСТВО О ГОСУДАРСТВЕННОЙ РЕГИСТРАЦИИ ПРАВА

Кемеровская область

Дата выдачи: 30.05.2016

Документы-основания: • Распоряжение "Об утверждении перечней муниципального имущества муниципального образования "Осинниковский городской округ", подлежащего передаче в муниципальную собственность муниципального образования "Катанский городской округ" от 10.05.2011 №358-р, выданный орган: Коллегия администрации Кемеровской области

- Акт приема-передачи имущества из муниципальной собственности Осинниковского городского округа в муниципальную собственность Катанского городского округа от 10.05.2011
- Распоряжение О внесении изменений в распоряжение администрации Катанского городского округа от 21.07.2011 г. №1979-р (в ред. распоряжения администрации Катанского городского округа от 01.02.2011 г. №86-р) от 26.02.2016 №256-р, выданный орган: Катанский городской округ Администрация Катанского городского округа
- Распоряжение "О приеме муниципального имущества и внесении его в Реестр муниципальной собственности Муниципального образования - Катанский городской округ" от 21.07.2011 №1979-р, выданный орган: Администрация Катанского городского округа
- Распоряжение О внесении изменений в распоряжение администрации Катанского городского округа от 21.07.2011 г. №1979-р от 01.02.2016 №86-р, выданный орган: Катанский городской округ Администрация Катанского городского округа

Субъект (субъекты) права: Катанский городской округ
Вид права: Собственность
Кадастровый (условный) номер: 42:31:0403004:387
Объект права: Водопроток, назначение: нецелевой, протяженность 815 м., адрес (местонахождение) объекта: Российская Федерация, Кемеровская область, г. Катан, п. Малиновка, ул. Сибирская.

Существующие ограничения (обременения) права: не зарегистрировано

Государственный регистратор

Петрушина Н. А.



Выписка из Единого государственного реестра недвижимости об основных характеристиках и зарегистрированных правах на объект недвижимости
Сведения о зарегистрированных правах

Лист № 1	Результат	Всего листов выписки:	Всего листов выписки:
17.01.2017			
Кадастровый номер: 42:31:0403004:316			
1. Правообладатели (правообладатели):			
2. Вид, номер и дата государственной регистрации права:			
3. Документы-основания:			
4. Ограничение права и обременение объекта недвижимости:			
5. Сведения о наличии решений об отмене объекта недвижимости для государственных и муниципальных нужд:			
6. Сведения об осуществлении государственной регистрации прав (по установленному в силу закона порядку третьего лица, орган):			
ВЕДУЩИЙ СПЕЦИАЛИСТ: ЭКСПЕРТ			
Абрамченко О. В.			

Выписка из Единого государственного реестра недвижимости об основных характеристиках и зарегистрированных правах на объект недвижимости
Сведения о зарегистрированных правах

Лист № 1	Результат	Всего листов выписки:	Всего листов выписки:
17.01.2017			
Кадастровый номер: 42:31:0403004:316			
Сведения о зарегистрированных правах на объект недвижимости:			
Масштаб 1:1			
ВЕДУЩИЙ СПЕЦИАЛИСТ: ЭКСПЕРТ			
Абрамченко О. В.			

УПРАВЛЕНИЕ ФЕДЕРАЛЬНОЙ СЛУЖБЫ ГОСУДАРСТВЕННОЙ РЕГИСТРАЦИИ, КАДАСТРА И КАРТОГРАФИИ ПО КЕМЕРОВСКОЙ ОБЛАСТИ
Выписка из Единого государственного реестра недвижимости об основных характеристиках и зарегистрированных правах на объект недвижимости
Сведения об основных характеристиках объекта недвижимости

Лист № 1	Результат	Всего листов выписки:	Всего листов выписки:
17.01.2017			
Кадастровый номер: 42:31:0403004:316			
Дата присвоения кадастрового номера: 25.08.2015			
Ранг присвоенный государственный учетный номер: данные отсутствуют			
Адрес: Кемеровская область, г. Катан, п. Малиновка, ул. Выходки			
Основные характеристики (для сооружений):			
Назначение: ИЖС (для индивидуального жилищного строительства)			
Нормативные акты: данные отсутствуют			
Количество этажей, в том числе подземных этажей: данные отсутствуют			
Год ввода в эксплуатацию по завершении строительства: данные отсутствуют			
Год завершения строительства: 2006			
Капитальная стоимость, руб.: 42:31:0403004:316			
Кадастровый номер иного объекта недвижимости, в пределах которого расположен объект недвижимости: данные отсутствуют			
Вид разрешенного использования: данные отсутствуют			
Структурный элемент объекта недвижимости: данные отсутствуют			
Общие отметки: Описание об объекте недвижимости имеет статус "Утеряны"			
Подписать выписку: Абрамченко О. В.			

МИНИСТЕРСТВО ЭКОНОМИЧЕСКОГО РАЗВИТИЯ
РОССИЙСКОЙ ФЕДЕРАЦИИ
ФЕДЕРАЛЬНАЯ СЛУЖБА ГОСУДАРСТВЕННОЙ РЕГИСТРАЦИИ,
КАДАСТРА И КАРТОГРАФИИ
(РОСРЕЕСТР)

Управление Федеральной службы государственной регистрации,
кадастра и картографии по Кемеровской области
(Управление Росреестра по Кемеровской области)

СВИДЕТЕЛЬСТВО О ГОСУДАРСТВЕННОЙ РЕГИСТРАЦИИ ПРАВА

Кемеровская область

Дата выдачи: 11.03.2016

Документы-основания: • Распоряжение "Об утверждении перечней муниципального имущества муниципального образования "Осинниковский городской округ", подлежащего передаче в муниципальную собственность муниципального образования "Катанский городской округ" от 10.05.2011 №358-р, выданный орган: Коллегия администрации Кемеровской области

• Распоряжение О внесении изменений в распоряжение администрации Катанского городского округа от 21.07.2011 г. №1979-р (в ред. распоряжения администрации Катанского городского округа от 01.02.2011 г. №86-р) от 26.02.2016 №256-р, выданный орган: Катанский городской округ Администрация Катанского городского округа
• Распоряжение О внесении изменений в распоряжение администрации Катанского городского округа от 21.07.2011 г. №1979-р от 01.02.2016 №86-р, выданный орган: Катанский городской округ Администрация Катанского городского округа
• Распоряжение "О приеме муниципального имущества и внесении его в Реестр муниципальной собственности Муниципального образования - Катанский городской округ" от 21.07.2011 №1979-р, выданный орган: Администрация Катанского городского округа
• Акт приема-передачи имущества из муниципальной собственности Осинниковского городского округа в муниципальную собственность Катанского городского округа от 10.05.2011

Субъект (субъекты) права: Катанский городской округ

Вид права: Собственность

Кадастровый(условный) номер: 42:31:0404027:180

Объект права: Водопроток, назначение: нежилое, протяженность 253 м., адрес (местонахождение) объекта: Кемеровская область, г. Катан, п. Малиновка, ул. Сосновая.

Существующие ограничения (обременения) права: не зарегистрировано
О чем в Едином государственном реестре прав на недвижимое имущество и сделок с ним "11" марта 2016 года сделана запись регистрации № 42-42/014-2016/02/13/2015-546/2

Государственный регистратор Карякина В. В.

(подпись, и.п.)

42-42/014-2016/02/13/2015-546/2

МИНИСТЕРСТВО ЭКОНОМИЧЕСКОГО РАЗВИТИЯ
РОССИЙСКОЙ ФЕДЕРАЦИИ
ФЕДЕРАЛЬНАЯ СЛУЖБА ГОСУДАРСТВЕННОЙ РЕГИСТРАЦИИ,
КАДАСТРА И КАРТОГРАФИИ
(РОСРЕЕСТР)

Управление Федеральной службы государственной регистрации,
кадастра и картографии по Кемеровской области
(Управление Росреестра по Кемеровской области)

СВИДЕТЕЛЬСТВО О ГОСУДАРСТВЕННОЙ РЕГИСТРАЦИИ ПРАВА

Кемеровская область

Дата выдачи: 09.03.2016

Документы-основания: • Распоряжение "Об утверждении перечней муниципального имущества муниципального образования "Осинниковский городской округ", подлежащего передаче в муниципальную собственность муниципального образования "Катанский городской округ" от 10.05.2011 №358-р, выданный орган: Коллегия администрации Кемеровской области

• Акт приема-передачи имущества из муниципальной собственности Осинниковского городского округа в муниципальную собственность Катанского городского округа от 10.05.2011
• Распоряжение "О приеме муниципального имущества и внесении его в Реестр муниципальной собственности Муниципального образования - Катанский городской округ" от 21.07.2011 №1979-р, выданный орган: Администрация Катанского городского округа
• Распоряжение О внесении изменений в распоряжение администрации Катанского городского округа от 21.07.2011 г. №1979-р от 01.02.2016 №86-р, выданный орган: Катанский городской округ Администрация Катанского городского округа
• Распоряжение О внесении изменений в распоряжение администрации Катанского городского округа от 21.07.2011 г. №1979-р (в ред. распоряжения администрации Катанского городского округа от 01.02.2011 г. №86-р) от 26.02.2016 №256-р, выданный орган: Катанский городской округ Администрация Катанского городского округа
Субъект (субъекты) права: Катанский городской округ

Вид права: Собственность

Кадастровый(условный) номер: 42:31:0404027:181

Объект права: Водопроток, назначение: нежилое, протяженность 232 м., адрес (местонахождение) объекта: обл. Кемеровская, г. Катан, п. Малиновка, ул. Солнечная

Существующие ограничения (обременения) права: не зарегистрировано

Государственный регистратор Шнеко Н. А.

(подпись, и.п.)

42-42/014-2016/02/13/2015-817/2

СВИДЕТЕЛЬСТВО
О ГОСУДАРСТВЕННОЙ РЕГИСТРАЦИИ ПРАВА
Управление Федеральной службы государственной регистрации,
кадастра и картографии по Кемеровской области

Дата выдачи: 09.11.2015

Документы-основания: • Распоряжение "О внесении в реестр муниципальной собственности" от 23.11.2010 №1534-р, выданный орган: Администрация муниципального образования - город Катан

Субъект (субъекты) права: Катанский городской округ

Вид права: Собственность
Кадастровый(условный) номер: 42:37:0103001:2076

Объект права: Здание эркера № 1 (1), назначение: нежилое, площадь 8 кв.м., адрес (местонахождение) объекта: обл. Кемеровская, г. Катан, в районе ж.д. Комсомольская, 49

Существующие ограничения (обременения) права: не зарегистрировано

О чем в Едином государственном реестре прав на недвижимое имущество и сделок с ним "09" ноября 2015 года сделана запись регистрации № 42-42/014-2015/02/03/2015-771/1

Государственный регистратор Петрушина Н. А.
(подпись, и.п.)
42-42/014-2015/02/03/2015-771/1

42 АЭ 017959

СВИДЕТЕЛЬСТВО
О ГОСУДАРСТВЕННОЙ РЕГИСТРАЦИИ ПРАВА
Управление Федеральной службы государственной регистрации,
кадастра и картографии по Кемеровской области

Дата выдачи: 05.11.2015

Документы-основания: • Распоряжение "О внесении в реестр муниципальной собственности" от 23.11.2010 №1534-р, выданный орган: Администрация муниципального образования - город Катан

Субъект (субъекты) права: Катанский городской округ

Вид права: Собственность
Кадастровый(условный) номер: 42:37:0103001:2077

Объект права: Здание эркера №1 (2), назначение: нежилое, площадь 11,4 кв.м., адрес (местонахождение) объекта: обл. Кемеровская, г. Катан, в районе ж.д. Комсомольская, 49

Существующие ограничения (обременения) права: не зарегистрировано

О чем в Едином государственном реестре прав на недвижимое имущество и сделок с ним "05" ноября 2015 года сделана запись регистрации № 42-42/014-2015/02/03/2015-966/1

Государственный регистратор Быкова Г. П.
(подпись, и.п.)
42-42/014-2015/02/03/2015-966/1

42 АЭ 017810

**СВИДЕТЕЛЬСТВО
О ГОСУДАРСТВЕННОЙ РЕГИСТРАЦИИ ПРАВА**

Управление Федеральной службы государственной регистрации,
кадастра и картографии по Кемеровской области

Дата выдачи: 06.11.2015

Документы-основания: • Распоряжение "О внесении в реестр муниципальной собственности" от 23.11.2010 №1554-р, выданный орган: Администрация муниципального образования - город Калтан

Субъект (субъекты) права: Калтанский городской округ

Вид права: Собственность
Кадстровый(условный) номер: 42:37:0103001:2073

Объект права: Здание врезки №3, назначение: нежилое, площадь 14,5 кв.м., адрес (местонахождение) объекта: Кемеровская область, г. Калтан, в районе ж.д. Комсомольская, 73

Существующие ограничения (обременения) права: не зарегистрировано

О чем в Едином государственном реестре прав на недвижимое имущество и сделок с ним "06" ноября 2015 года сделана запись регистрации № 42:42/011-42/102/035/2015-964/1

Государственный регистратор  Шехо Н. А.

(подпись, и.п.)
42-42/011-42/102/035/2015-964/1

42 АЕ 017858

МИНИСТЕРСТВО ЭКОНОМИЧЕСКОГО РАЗВИТИЯ
РОССИЙСКОЙ ФЕДЕРАЦИИ
ФЕДЕРАЛЬНАЯ СЛУЖБА ГОСУДАРСТВЕННОЙ РЕГИСТРАЦИИ,
КАДАСТРА И КАРТОГРАФИИ
(РОСРЕЕСТР)

Управление Федеральной службы государственной регистрации,
кадастра и картографии по Кемеровской области
(Управление Росреестра по Кемеровской области)

СВИДЕТЕЛЬСТВО О ГОСУДАРСТВЕННОЙ РЕГИСТРАЦИИ ПРАВА
Кемеровская область

Дата выдачи: 04.12.2015

Документы-основания: • Распоряжение "О внесении в реестр муниципальной собственности" от 23.11.2010 №1554-р, выданный орган: Администрация муниципального образования - город Калтан

Субъект (субъекты) права: Калтанский городской округ

Вид права: Собственность
Кадстровый(условный) номер: 42:37:0103002:6852

Объект права: Водопровод, назначение: нежилое, протяженность 421м., адрес (местонахождение) объекта: Кемеровская область, г. Калтан, пр-кт Мира, (от пр. Мира, 51-39)

Существующие ограничения (обременения) права: не зарегистрировано

О чем в Едином государственном реестре прав на недвижимое имущество и сделок с ним "04" декабря 2015 года сделана запись регистрации № 42-42/011-42/102/034/2015-867/1

Государственный регистратор  Шехо Н. А.

(подпись, и.п.)
42-42/011-42/102/034/2015-867/1

МИНИСТЕРСТВО ЭКОНОМИЧЕСКОГО РАЗВИТИЯ
РОССИЙСКОЙ ФЕДЕРАЦИИ
ФЕДЕРАЛЬНАЯ СЛУЖБА ГОСУДАРСТВЕННОЙ РЕГИСТРАЦИИ,
КАДАСТРА И КАРТОГРАФИИ
(РОСРЕЕСТР)

Управление Федеральной службы государственной регистрации,
кадастра и картографии по Кемеровской области
(Управление Росреестра по Кемеровской области)

СВИДЕТЕЛЬСТВО О ГОСУДАРСТВЕННОЙ РЕГИСТРАЦИИ ПРАВА
Кемеровская область

Дата выдачи: 06.11.2015

Документы-основания: • Распоряжение "О внесении в реестр муниципальной собственности" от 23.11.2010 №1554-р, выданный орган: Администрация муниципального образования - город Калтан


Субъект (субъекты) права: Калтанский городской округ

Вид права: Собственность
Кадстровый(условный) номер: 42:37:0103003:6828

Объект права: Водопровод, назначение: нежилое, протяженность - 1581 м., адрес (местонахождение) объекта: Кемеровская область, г. Калтан, пр. Мира/д. Калтан, пр. Мира-д/т пр. Мира, 2а до пр. Мира, 39; от пр. Мира, 55 до ул. Шейкина

Существующие ограничения (обременения) права: не зарегистрировано

О чем в Едином государственном реестре прав на недвижимое имущество и сделок с ним "06" ноября 2015 года сделана запись регистрации № 42-42/011-42/102/136/2015-362/1

Государственный регистратор  Быковская Г. Н.

42 АЕ 017910

МИНИСТЕРСТВО ЭКОНОМИЧЕСКОГО РАЗВИТИЯ
РОССИЙСКОЙ ФЕДЕРАЦИИ
ФЕДЕРАЛЬНАЯ СЛУЖБА ГОСУДАРСТВЕННОЙ РЕГИСТРАЦИИ,
КАДАСТРА И КАРТОГРАФИИ
(РОСРЕЕСТР)

Управление Федеральной службы государственной регистрации,
кадастра и картографии по Кемеровской области

**СВИДЕТЕЛЬСТВО
О ГОСУДАРСТВЕННОЙ РЕГИСТРАЦИИ ПРАВА**

Управление Федеральной службы государственной регистрации,
кадастра и картографии по Кемеровской области

Дата выдачи: 03.11.2015

Документы-основания: • Распоряжение "О внесении в реестр муниципальной собственности" от 23.11.2010 №1554-р, выданный орган: Администрация муниципального образования - город Калтан


Субъект (субъекты) права: Калтанский городской округ

Вид права: Собственность
Кадстровый(условный) номер: 42:37:0103003:5944

Объект права: Водопровод, назначение: нежилое, протяженность 458 м., адрес (местонахождение) объекта: Кемеровская область, г. Калтан, пр. Мира-жилая зона д/д/70-90

Существующие ограничения (обременения) права: не зарегистрировано

О чем в Едином государственном реестре прав на недвижимое имущество и сделок с ним "03" ноября 2015 года сделана запись регистрации № 42-42/011-42/102/136/2015-364/1

Государственный регистратор  Красовина В. Д.

(подпись, и.п.)
42-42/011-42/102/136/2015-364/1

42 АЕ 017910



109

МИНИСТЕРСТВО ЭКОНОМИЧЕСКОГО РАЗВИТИЯ
РОССИЙСКОЙ ФЕДЕРАЦИИ
ФЕДЕРАЛЬНАЯ СЛУЖБА ГОСУДАРСТВЕННОЙ РЕГИСТРАЦИИ,
КАДАСТРА И КАРТОГРАФИИ
(РОСРЕЕСТР)

Управление Федеральной службы государственной регистрации,
кадастра и картографии по Кемеровской области
(Управление Росреестра по Кемеровской области)

СВИДЕТЕЛЬСТВО О ГОСУДАРСТВЕННОЙ РЕГИСТРАЦИИ ПРАВА
Кемеровская область

Дата выдачи: 06.11.2015
Документы-основания: Распоряжение "О внесении в реестр муниципальной собственности" от 23.11.2010 №1254-р, выданный органом: Администрация муниципального образования - город Катань
Субъект (субъекты) права: Катанский городской округ
Вид права: Собственность
Кадастровый(условный) номер: 42-37-0000000-581
Объект права: Володаров, именоване: нежилое, протяженность: 1771 м, адрес (местонахождение) объекта: Кемеровская область, г. Катань, ул. Комсомольская; - жилые дома №№ 27-95
Существующие ограничения (обременения) права: не зарегистрировано
О чем в Едином государственном реестре прав на недвижимое имущество и сделок с ним "06" ноября 2015 года сделана запись регистрации № 42-42/011-42/102/139/2015-232/1

Государственный регистратор



Быковская Г. Н.



111

МИНИСТЕРСТВО ЭКОНОМИЧЕСКОГО РАЗВИТИЯ
РОССИЙСКОЙ ФЕДЕРАЦИИ
ФЕДЕРАЛЬНАЯ СЛУЖБА ГОСУДАРСТВЕННОЙ РЕГИСТРАЦИИ,
КАДАСТРА И КАРТОГРАФИИ
(РОСРЕЕСТР)

Управление Федеральной службы государственной регистрации,
кадастра и картографии по Кемеровской области
(Управление Росреестра по Кемеровской области)

СВИДЕТЕЛЬСТВО О ГОСУДАРСТВЕННОЙ РЕГИСТРАЦИИ ПРАВА
Кемеровская область

Дата выдачи: 06.11.2015
Документы-основания: Распоряжение "О внесении в реестр муниципальной собственности" от 23.11.2010 №1534-р, выданный органом: Администрация муниципального образования - город Катань
Субъект (субъекты) права: Катанский городской округ
Вид права: Собственность
Кадастровый(условный) номер: 42-37-0000000-578
Объект права: Володаров, именоване: нежилое, протяженность: 62 м, адрес (местонахождение) объекта: Кемеровская область, г. Катань, ул. Комсомольская; - жилые дома №№ 39-114
Существующие ограничения (обременения) права: не зарегистрировано
О чем в Едином государственном реестре прав на недвижимое имущество и сделок с ним "06" ноября 2015 года сделана запись регистрации № 42-42/011-42/102/139/2015-234/1

Государственный регистратор



Шлеко И. А.

СВИДЕТЕЛЬСТВО

О ГОСУДАРСТВЕННОЙ РЕГИСТРАЦИИ ПРАВА

Управление Федеральной службы государственной регистрации,
кадастра и картографии по Кемеровской области

Дата выдачи: 03.11.2015
Документы-основания: Распоряжение "О внесении в реестр муниципальной собственности" от 23.11.2010 №1554-р, выданный органом: Администрация муниципального образования - город Катань
Субъект (субъекты) права: Катанский городской округ
Вид права: Собственность
Кадастровый(условный) номер: 42-37-0000000-580
Объект права: Володаров, именоване: нежилое, протяженность: 1936 м, адрес (местонахождение) объекта: Кемеровская область, г. Катань, ул. Комсомольская; - жилые дома № 2 № 14 Школьная
Существующие ограничения (обременения) права: не зарегистрировано
О чем в Едином государственном реестре прав на недвижимое имущество и сделок с ним "03" ноября 2015 года сделана запись регистрации № 42-42/011-42/102/139/2015-433/1

Государственный регистратор

Борозина В. В.

42 АЕ 017905

СВИДЕТЕЛЬСТВО

О ГОСУДАРСТВЕННОЙ РЕГИСТРАЦИИ ПРАВА

Управление Федеральной службы государственной регистрации,
кадастра и картографии по Кемеровской области

Дата выдачи: 03.11.2015
Документы-основания: Распоряжение "О внесении в реестр муниципальной собственности" от 23.11.2010 №1554-р, выданный органом: Администрация муниципального образования - город Катань
Субъект (субъекты) права: Катанский городской округ
Вид права: Собственность
Кадастровый(условный) номер: 42-37-0000000-579
Объект права: Володаров, именоване: нежилое, протяженность: 461 м, адрес (местонахождение) объекта: Кемеровская область, г. Катань, ул. Комсомольская; - жилые дома № 125
Существующие ограничения (обременения) права: не зарегистрировано
О чем в Едином государственном реестре прав на недвижимое имущество и сделок с ним "03" ноября 2015 года сделана запись регистрации № 42-42/011-42/102/139/2015-367/1

Государственный регистратор



Рябенко В. В.

42 АЕ 017909

**СВИДЕТЕЛЬСТВО
О ГОСУДАРСТВЕННОЙ РЕГИСТРАЦИИ ПРАВА**

Управление Федеральной службы государственной регистрации,
кадастра и картографии по Кемеровской области

Дата выдачи: 06.11.2015

Документы-основания: Распоряжение "О внесении в реестр муниципальной собственности" от 23.11.2010 №1554-р, выдавший орган: Администрация муниципального образования - город Калтан

Субъект (субъекты) права: Калтанский городской округ

Вид права: Собственность

Кадастровый(условный) номер: 42:37:0103002:6856

Объект права: Володаров, назначение: нежилое, протяженность 1039м, адрес (местонахождение) объекта: Кемеровская область, г. Калтан, ул. Горького, (ж.д. №№ 12-38)

Существующие ограничения (обременения) права: не зарегистрировано

О чем в Едином государственном реестре прав на недвижимое имущество и сделок с ним "06" ноября 2015 года сделана запись регистрации № 42:42/011-42/02/033/2015-063/1

Государственный регистратор Шелев Н. А.

42.4

42 АБ 017857

МИНИСТЕРСТВО ЭКОНОМИЧЕСКОГО РАЗВИТИЯ
РОССИЙСКОЙ ФЕДЕРАЦИИ
ФЕДЕРАЛЬНАЯ СЛУЖБА ГОСУДАРСТВЕННОЙ РЕГИСТРАЦИИ,
КАДАСТРА И КАРТОГРАФИИ
(РОСРЕЕСТР)

Управление Федеральной службы государственной регистрации,
кадастра и картографии по Кемеровской области
(Управление Росреестра по Кемеровской области)

СВИДЕТЕЛЬСТВО О ГОСУДАРСТВЕННОЙ РЕГИСТРАЦИИ ПРАВА
Кемеровская область

Дата выдачи: 06.11.2015

Документы-основания: Распоряжение "О внесении в реестр муниципальной собственности" от 23.11.2010 №1554-р, выдавший орган: Администрация муниципального образования - город Калтан

Субъект (субъекты) права: Калтанский городской округ

Вид права: Собственность

Кадастровый(условный) номер: 42:37:0103002:6829

Объект права: Володаров, назначение: нежилое, протяженность 375 м, адрес (местонахождение) объекта: Кемеровская область, г. Калтан, ул. Базарная, 1-11

Существующие ограничения (обременения) права: не зарегистрировано

О чем в Едином государственном реестре прав на недвижимое имущество и сделок с ним "06" ноября 2015 года сделана запись регистрации № 42:42/011-42/02/136/2015-363/1

Государственный регистратор Быковская Г. Н.

МИНИСТЕРСТВО ЭКОНОМИЧЕСКОГО РАЗВИТИЯ
РОССИЙСКОЙ ФЕДЕРАЦИИ
ФЕДЕРАЛЬНАЯ СЛУЖБА ГОСУДАРСТВЕННОЙ РЕГИСТРАЦИИ,
КАДАСТРА И КАРТОГРАФИИ
(РОСРЕЕСТР)

Управление Федеральной службы государственной регистрации,
кадастра и картографии по Кемеровской области
(Управление Росреестра по Кемеровской области)

СВИДЕТЕЛЬСТВО О ГОСУДАРСТВЕННОЙ РЕГИСТРАЦИИ ПРАВА
Кемеровская область

Дата выдачи: 06.11.2015

Документы-основания: Распоряжение "О внесении в реестр муниципальной собственности" от 23.11.2010 №1554-р, выдавший орган: Администрация муниципального образования - город Калтан

Субъект (субъекты) права: Калтанский городской округ

Вид права: Собственность

Кадастровый(условный) номер: 42:37:0000000:577

Объект права: Володаров, назначение: нежилое, протяженность 286 м, адрес (местонахождение) объекта: Кемеровская область, г. Калтан, перекресток от пр. Мира, 11 до ул. Заволжская, 23

Существующие ограничения (обременения) права: не зарегистрировано

О чем в Едином государственном реестре прав на недвижимое имущество и сделок с ним "06" ноября 2015 года сделана запись регистрации № 42:42/011-42/02/192/2015-228/1

Государственный регистратор Быковская Г. Н.

МИНИСТЕРСТВО ЭКОНОМИЧЕСКОГО РАЗВИТИЯ
РОССИЙСКОЙ ФЕДЕРАЦИИ
ФЕДЕРАЛЬНАЯ СЛУЖБА ГОСУДАРСТВЕННОЙ РЕГИСТРАЦИИ,
КАДАСТРА И КАРТОГРАФИИ
(РОСРЕЕСТР)

Управление Федеральной службы государственной регистрации,
кадастра и картографии по Кемеровской области
(Управление Росреестра по Кемеровской области)

СВИДЕТЕЛЬСТВО О ГОСУДАРСТВЕННОЙ РЕГИСТРАЦИИ ПРАВА
Кемеровская область

Дата выдачи: 30.11.2015

Документы-основания: Распоряжение "О внесении в реестр муниципальной собственности" от 23.11.2010 №1554-р, выдавший орган: Администрация муниципального образования - город Калтан

Субъект (субъекты) права: Калтанский городской округ

Вид права: Собственность

Кадастровый(условный) номер: 42:37:0103002:6853

Объект права: Володаров, назначение: нежилое, протяженность 456 м, адрес (местонахождение) объекта: обл. Кемеровская, г. Калтан, перекресток от ул. Горького, 20 до ул. Комсомольская-49

Существующие ограничения (обременения) права: не зарегистрировано

О чем в Едином государственном реестре прав на недвижимое имущество и сделок с ним "09" ноября 2015 года сделана запись регистрации № 42:42/011-42/02/139/2015-474/1

Государственный регистратор Петрушина Н. А.

119

**МИНИСТЕРСТВО ЭКОНОМИЧЕСКОГО РАЗВИТИЯ
РОССИЙСКОЙ ФЕДЕРАЦИИ**
**ФЕДЕРАЛЬНАЯ СЛУЖБА ГОСУДАРСТВЕННОЙ РЕГИСТРАЦИИ,
КАДАСТРА И КАРТОГРАФИИ**
(РОСРЕЕСТР)
Управление Федеральной службы государственной регистрации,
кадастра и картографии по Кемеровской области
(Управление Росреестра по Кемеровской области)

СВИДЕТЕЛЬСТВО О ГОСУДАРСТВЕННОЙ РЕГИСТРАЦИИ ПРАВА
Кемеровская область.



Дата выдачи: 03.11.2015

Документы-основания: • Распоряжение "О внесении в реестр муниципальной собственности" от 23.11.2010 №1554-р, выданный органом: Администрация муниципального образования - город Калтан

Субъект (субъекты) права: Калтанский городской округ

Вид права: Собственность
Кадастровый(условный) номер: 42-37-0060900-573
Объект права: Воздуховод, назначение: несущий, протяженность: 142 м, адрес (местонахождение) объекта: Кемеровская область, г.Калтан, перекресток от ул. Горького, 24а до пр.Мира, 39

Существующие ограничения (обременения) права: не зарегистрировано
О чем в Едином государственном реестре прав на недвижимое имущество и сделок с ним "03" ноября 2015 года сделана запись регистрации № 42-42/011-42/102/133/2015-452/1

Государственный регистратор:  (подпись, М.П.)  Быковская Г. Н.
42-42/011-42/102/133/2015-452/1

42 АЕ 017906

120

**МИНИСТЕРСТВО ЭКОНОМИЧЕСКОГО РАЗВИТИЯ
РОССИЙСКОЙ ФЕДЕРАЦИИ**
**ФЕДЕРАЛЬНАЯ СЛУЖБА ГОСУДАРСТВЕННОЙ РЕГИСТРАЦИИ,
КАДАСТРА И КАРТОГРАФИИ**
(РОСРЕЕСТР)
Управление Федеральной службы государственной регистрации,
кадастра и картографии по Кемеровской области
(Управление Росреестра по Кемеровской области)

СВИДЕТЕЛЬСТВО О ГОСУДАРСТВЕННОЙ РЕГИСТРАЦИИ ПРАВА
Кемеровская область.

Дата выдачи: 06.11.2015

Документы-основания: • Распоряжение "О внесении в реестр муниципальной собственности" от 23.11.2010 №1554-р, выданный органом: Администрация муниципального образования - город Калтан

Субъект (субъекты) права: Калтанский городской округ

Вид права: Собственность
Кадастровый(условный) номер: 42-37-0103002-6831
Объект права: Воздуховод, назначение: нежилое, протяженность: 62 м, адрес (местонахождение) объекта: Кемеровская область, г.Калтан, перекресток от ул. Горького, 34 до пр.Мира, 45а

Существующие ограничения (обременения) права: не зарегистрировано
О чем в Едином государственном реестре прав на недвижимое имущество и сделок с ним "06" ноября 2015 года сделана запись регистрации № 42-42/011-42/102/139/2015-229/1

Государственный регистратор:  (подпись, М.П.)  Быковская Г. Н.
42-42/011-42/102/139/2015-229/1

121

**МИНИСТЕРСТВО ЭКОНОМИЧЕСКОГО РАЗВИТИЯ
РОССИЙСКОЙ ФЕДЕРАЦИИ**
**ФЕДЕРАЛЬНАЯ СЛУЖБА ГОСУДАРСТВЕННОЙ РЕГИСТРАЦИИ,
КАДАСТРА И КАРТОГРАФИИ**
(РОСРЕЕСТР)
Управление Федеральной службы государственной регистрации,
кадастра и картографии по Кемеровской области
(Управление Росреестра по Кемеровской области)

СВИДЕТЕЛЬСТВО О ГОСУДАРСТВЕННОЙ РЕГИСТРАЦИИ ПРАВА
Кемеровская область.



Дата выдачи: 06.11.2015

Документы-основания: • Распоряжение "О внесении в реестр муниципальной собственности" от 23.11.2010 №1554-р, выданный органом: Администрация муниципального образования - город Калтан

Субъект (субъекты) права: Калтанский городской округ

Вид права: Собственность
Кадастровый(условный) номер: 42-37-0060900-335
Объект права: Воздуховод, назначение: нежилое, протяженность: 105 м, адрес (местонахождение) объекта: Кемеровская область, г.Калтан, Перекресток - от пр. Мира, 45а до ул. Кинемольская

Существующие ограничения (обременения) права: не зарегистрировано
О чем в Едином государственном реестре прав на недвижимое имущество и сделок с ним "06" ноября 2015 года сделана запись регистрации № 42-42/011-42/102/139/2015-236/1

Государственный регистратор:  (подпись, М.П.)  Быковская Г. Н.
42-42/011-42/102/139/2015-236/1

121

**МИНИСТЕРСТВО ЭКОНОМИЧЕСКОГО РАЗВИТИЯ
РОССИЙСКОЙ ФЕДЕРАЦИИ**
**ФЕДЕРАЛЬНАЯ СЛУЖБА ГОСУДАРСТВЕННОЙ РЕГИСТРАЦИИ,
КАДАСТРА И КАРТОГРАФИИ**
(РОСРЕЕСТР)
Управление Федеральной службы государственной регистрации,
кадастра и картографии по Кемеровской области
(Управление Росреестра по Кемеровской области)

СВИДЕТЕЛЬСТВО О ГОСУДАРСТВЕННОЙ РЕГИСТРАЦИИ ПРАВА
Кемеровская область.



Дата выдачи: 11.11.2015

Документы-основания: • Распоряжение "О внесении в реестр муниципальной собственности" от 23.11.2010 №1554-р, выданный органом: Администрация муниципального образования - город Калтан

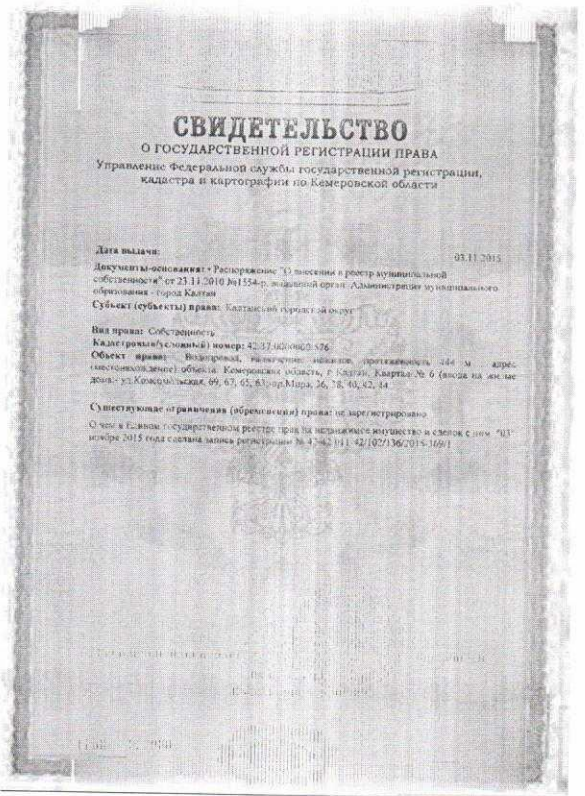
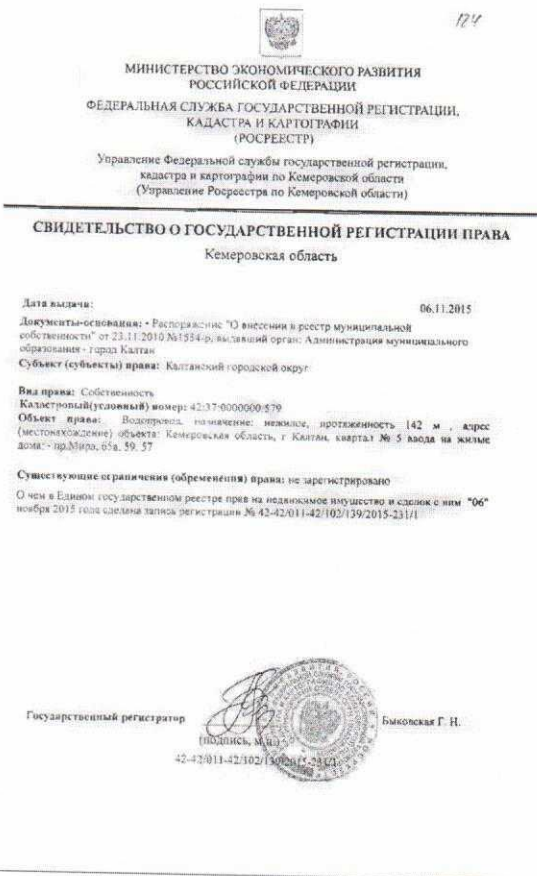
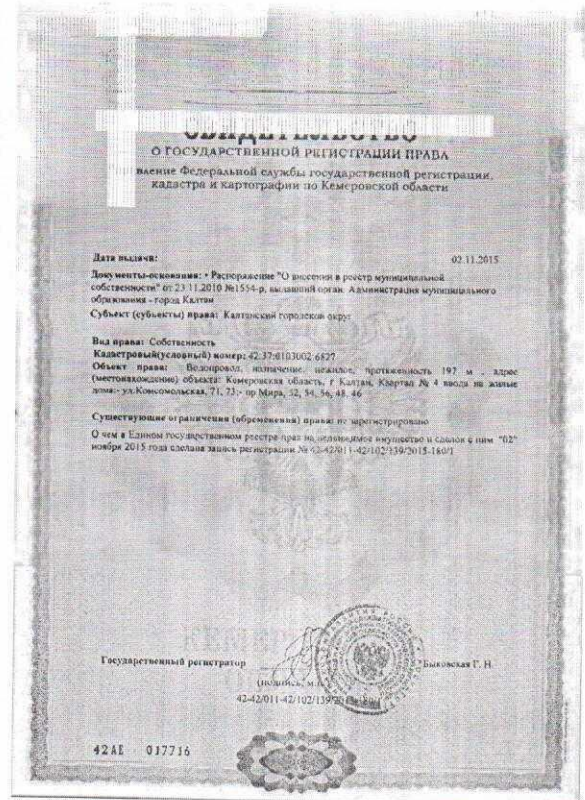
Субъект (субъекты) права: Калтанский городской округ

Вид права: Собственность
Кадастровый(условный) номер: 42-37-0103002-6859
Объект права: Воздуховод, назначение: нежилое, протяженность: 234 м, адрес (местонахождение) объекта: Кемеровская область, г.Калтан, перекресток от ул. Калинин, 44 до ул. Горького, 34

Существующие ограничения (обременения) права: не зарегистрировано
О чем в Едином государственном реестре прав на недвижимое имущество и сделок с ним "11" ноября 2015 года сделана запись регистрации № 42-42/011-42/102/035/2015-964/1

Государственный регистратор:  (подпись, М.П.)  Петрухина Н. А.
42-42/011-42/102/035/2015-964/1

42 АЕ 017964




**МИНИСТЕРСТВО ЭКОНОМИЧЕСКОГО РАЗВИТИЯ
РОССИЙСКОЙ ФЕДЕРАЦИИ**
**ФЕДЕРАЛЬНАЯ СЛУЖБА ГОСУДАРСТВЕННОЙ РЕГИСТРАЦИИ,
КАДАСТРА И КАРТОГРАФИИ**
(РОСРЕЕСТР)
 Управление Федеральной службы государственной регистрации,
кадастра и картографии по Кемеровской области
 (Управление Росреестра по Кемеровской области)

СВИДЕТЕЛЬСТВО О ГОСУДАРСТВЕННОЙ РЕГИСТРАЦИИ ПРАВА

Кемеровская область

Дата выдачи: 01.12.2015

Документы-основания: • Распоряжение "О внесении в реестр муниципальной собственности" от 23.11.2010 №1554-р, выдавший орган: Администрация муниципального образования - город Калтан

Субъект (субъекты) права: Калтанский городской округ


Вид права: Собственность

Кадастровый(условный) номер: 42:37:000000-582


Объект права: Водопроток, назначение: нежилое, протяженность 239м, адрес (местонахождение) объекта: Кемеровская область, г. Калтан, квартал № 7 (вход на жилые дома: пр.Мира,45,47,49,51,45а;ул.Горького,34,36,38

Существующие ограничения (обременения) права: не зарегистрировано

О чем в Едином государственном реестре прав на недвижимое имущество и сделок с ним "01" декабря 2015 года сделана запись регистрации № 42-42/011-42/102/151/2015-84/1


 Государственный регистратор
 (подпись, м.п.)
 42-42/011-42/102/151/2015-44/1

Шчеко Н. А.


**МИНИСТЕРСТВО ЭКОНОМИЧЕСКОГО РАЗВИТИЯ
РОССИЙСКОЙ ФЕДЕРАЦИИ**
**ФЕДЕРАЛЬНАЯ СЛУЖБА ГОСУДАРСТВЕННОЙ РЕГИСТРАЦИИ,
КАДАСТРА И КАРТОГРАФИИ**
(РОСРЕЕСТР)
 Управление Федеральной службы государственной регистрации,
кадастра и картографии по Кемеровской области
 (Управление Росреестра по Кемеровской области)

СВИДЕТЕЛЬСТВО О ГОСУДАРСТВЕННОЙ РЕГИСТРАЦИИ ПРАВА

Кемеровская область

Дата выдачи: 27.11.2015

Документы-основания: • Распоряжение "О внесении в реестр муниципальной собственности" от 23.11.2010 №1554-р, выдавший орган: Администрация муниципального образования - город Калтан

Субъект (субъекты) права: Калтанский городской округ


Вид права: Собственность

Кадастровый(условный) номер: 42:37:010901:2074

Объект права: Водопроток, назначение: нежилое, протяженность 190 м, адрес (местонахождение) объекта: обл. Кемеровская, г. Калтан, квартал №10 вход на жилые дома: ул. Комсомольская, 61, пр. Мира, 30, 32, 34

Существующие ограничения (обременения) права: не зарегистрировано

О чем в Едином государственном реестре прав на недвижимое имущество и сделок с ним "27" ноября 2015 года сделана запись регистрации № 42-42/011-42/102/139/2015-449/1


 Государственный регистратор
 (подпись, м.п.)
 42-42/011-42/102/139/2015-449/1

Быковская Г. Н.


**МИНИСТЕРСТВО ЭКОНОМИЧЕСКОГО РАЗВИТИЯ
РОССИЙСКОЙ ФЕДЕРАЦИИ**
**ФЕДЕРАЛЬНАЯ СЛУЖБА ГОСУДАРСТВЕННОЙ РЕГИСТРАЦИИ,
КАДАСТРА И КАРТОГРАФИИ**
(РОСРЕЕСТР)
 Управление Федеральной службы государственной регистрации,
кадастра и картографии по Кемеровской области
 (Управление Росреестра по Кемеровской области)

СВИДЕТЕЛЬСТВО О ГОСУДАРСТВЕННОЙ РЕГИСТРАЦИИ ПРАВА

Кемеровская область

Дата выдачи: 03.12.2015

Документы-основания: • Распоряжение "О внесении в реестр муниципальной собственности" от 23.11.2010 №1554-р, выдавший орган: Администрация муниципального образования - город Калтан

Субъект (субъекты) права: Калтанский городской округ


Вид права: Собственность

Кадастровый(условный) номер: 42:37:0103002:6861


Объект права: Водопроток, назначение: нежилое, протяженность 295 м, адрес (местонахождение) объекта: Кемеровская область, г. Калтан, квартал № 11 вход на жилые дома: ул.Горького,30,32,-пр.Мира,39,41,43,41а,43а,43б,39а,39б

Существующие ограничения (обременения) права: не зарегистрировано

О чем в Едином государственном реестре прав на недвижимое имущество и сделок с ним "03" декабря 2015 года сделана запись регистрации № 42-42/011-42/102/136/2015-598/1


 Государственный регистратор
 (подпись, м.п.)
 42-42/011-42/102/136/2015-598/1

Кобжанов В. В.


**МИНИСТЕРСТВО ЭКОНОМИЧЕСКОГО РАЗВИТИЯ
РОССИЙСКОЙ ФЕДЕРАЦИИ**
**ФЕДЕРАЛЬНАЯ СЛУЖБА ГОСУДАРСТВЕННОЙ РЕГИСТРАЦИИ,
КАДАСТРА И КАРТОГРАФИИ**
(РОСРЕЕСТР)
 Управление Федеральной службы государственной регистрации,
кадастра и картографии по Кемеровской области
 (Управление Росреестра по Кемеровской области)

СВИДЕТЕЛЬСТВО О ГОСУДАРСТВЕННОЙ РЕГИСТРАЦИИ ПРАВА

Кемеровская область

Дата выдачи: 01.12.2015

Документы-основания: • Распоряжение "О внесении в реестр муниципальной собственности" от 23.11.2010 №1554-р, выдавший орган: Администрация муниципального образования - город Калтан

Субъект (субъекты) права: Калтанский городской округ


Вид права: Собственность

Кадастровый(условный) номер: 42:37:0103002:6860

Объект права: Водопроток, назначение: нежилое, протяженность 422 м, адрес (местонахождение) объекта: обл. Кемеровская, г. Калтан, квартал № 13 вход на жилые дома: ул.Горького,22,24а,-пр.Мира,37,33,35,37а,37б,33а,33б,33а

Существующие ограничения (обременения) права: не зарегистрировано

О чем в Едином государственном реестре прав на недвижимое имущество и сделок с ним "01" декабря 2015 года сделана запись регистрации № 42-42/011-42/102/034/2015-852/1


 Государственный регистратор
 (подпись, м.п.)
 42-42/011-42/102/034/2015-852/1

Быковская Г. Н.

МИНИСТЕРСТВО ЭКОНОМИЧЕСКОГО РАЗВИТИЯ
РОССИЙСКОЙ ФЕДЕРАЦИИ
ФЕДЕРАЛЬНАЯ СЛУЖБА ГОСУДАРСТВЕННОЙ РЕГИСТРАЦИИ,
КАДАСТРА И КАРТОГРАФИИ
(РОСРЕЕСТР)

Управление Федеральной службы государственной регистрации,
кадастра и картографии по Кемеровской области
(Управление Росреестра по Кемеровской области)

СВИДЕТЕЛЬСТВО О ГОСУДАРСТВЕННОЙ РЕГИСТРАЦИИ ПРАВА
Кемеровская область

Дата выдачи: 02.12.2015
Документы-основания: • Распоряжение "О внесении в реестр муниципальной собственности" от 23.11.2010 №1554-р, выданный орган: Администрация муниципального образования - город Калтан
Субъект (субъекты) права: Калтанский городской округ
Вид права: Собственность
Кадастровый(условный) номер: 42-37-0103002-6835
Объект права: Водопровод, назначение: нежилье, протяженность 412 м., адрес (местонахождение) объекта: обл. Кемеровская, г. Калтан, квартал № 15 в/ава на земельном участке Комсомольская, 49,51,45,41; пр. Мира, 14, 16, 18, 20, 22, 24
Существующие ограничения (обременения) права: не зарегистрировано
О чем в Едином государственном реестре прав на недвижимое имущество и сделок с ним "02" декабря 2015 года сделана запись регистрации № 42-42/011-42/102/034/2015-874/1

Государственный регистратор



Петрушина Н.А.

МИНИСТЕРСТВО ЭКОНОМИЧЕСКОГО РАЗВИТИЯ
РОССИЙСКОЙ ФЕДЕРАЦИИ
ФЕДЕРАЛЬНАЯ СЛУЖБА ГОСУДАРСТВЕННОЙ РЕГИСТРАЦИИ,
КАДАСТРА И КАРТОГРАФИИ
(РОСРЕЕСТР)

Управление Федеральной службы государственной регистрации,
кадастра и картографии по Кемеровской области
(Управление Росреестра по Кемеровской области)

СВИДЕТЕЛЬСТВО О ГОСУДАРСТВЕННОЙ РЕГИСТРАЦИИ ПРАВА
Кемеровская область

Дата выдачи: 18.02.2016
Документы-основания: • Распоряжение "О внесении в реестр муниципальной собственности" от 23.11.2010 №1554-р, выданный орган: Администрация муниципального образования - город Калтан
• Распоряжение "О внесении изменений в распоряжение администрации муниципального образования - города Калтан от 23.11.2010 г. № 1554-р" от 15.12.2015 №2859-р, выданный орган: Администрация Калтанского городского округа
Субъект (субъекты) права: Калтанский городской округ
Вид права: Собственность
Кадастровый(условный) номер: 42-37-0103002-6846
Объект права: Водопровод, назначение: нежилье, протяженность 320 м., адрес (местонахождение) объекта: Кемеровская область, г. Калтан, квартал № 16 в/ава на земельном участке: ул. Горького, 14, 16, 18, 20; пр. Мира, 21, 23, 25, 27, 29, 31
Существующие ограничения (обременения) права: не зарегистрировано
О чем в Едином государственном реестре прав на недвижимое имущество и сделок с ним "18" февраля 2016 года сделана запись регистрации № 42-42/011-42/102/136/2015-665/1

Государственный регистратор



Шилова Н.А.

МИНИСТЕРСТВО ЭКОНОМИЧЕСКОГО РАЗВИТИЯ
РОССИЙСКОЙ ФЕДЕРАЦИИ
ФЕДЕРАЛЬНАЯ СЛУЖБА ГОСУДАРСТВЕННОЙ РЕГИСТРАЦИИ,
КАДАСТРА И КАРТОГРАФИИ
(РОСРЕЕСТР)

Управление Федеральной службы государственной регистрации,
кадастра и картографии по Кемеровской области
(Управление Росреестра по Кемеровской области)

СВИДЕТЕЛЬСТВО О ГОСУДАРСТВЕННОЙ РЕГИСТРАЦИИ ПРАВА
Кемеровская область

Дата выдачи: 03.03.2016
Документы-основания: • Распоряжение "О внесении изменений в распоряжение администрации муниципального образования - города Калтан от 23.11.2010 г. № 1554-р" от 15.12.2015 №2859-р, выданный орган: Калтанский городской округ Администрация Калтанского городского округа
• Распоряжение "О внесении в реестр муниципальной собственности" от 23.11.2010 №1554-р, выданный орган: Администрация муниципального образования - города Калтан
Субъект (субъекты) права: Калтанский городской округ
Вид права: Собственность
Кадастровый(условный) номер: 42-37-0103002-6834
Объект права: Водопровод, назначение: нежилье, протяженность 318 м., адрес (местонахождение) объекта: обл. Кемеровская, г. Калтан, квартал № 17 в/ава на земельном участке: ул. Катинина, 16-ул. Базарная, 6
Существующие ограничения (обременения) права: не зарегистрировано
О чем в Едином государственном реестре прав на недвижимое имущество и сделок с ним "03" марта 2016 года сделана запись регистрации № 42-42/011-42/102/136/2015-663/1

Государственный регистратор



Карякина В.В.

МИНИСТЕРСТВО ЭКОНОМИЧЕСКОГО РАЗВИТИЯ
РОССИЙСКОЙ ФЕДЕРАЦИИ
ФЕДЕРАЛЬНАЯ СЛУЖБА ГОСУДАРСТВЕННОЙ РЕГИСТРАЦИИ,
КАДАСТРА И КАРТОГРАФИИ
(РОСРЕЕСТР)

Управление Федеральной службы государственной регистрации,
кадастра и картографии по Кемеровской области
(Управление Росреестра по Кемеровской области)

СВИДЕТЕЛЬСТВО О ГОСУДАРСТВЕННОЙ РЕГИСТРАЦИИ ПРАВА
Кемеровская область

Дата выдачи: 18.02.2016
Документы-основания: • Распоряжение "О внесении в реестр муниципальной собственности" от 23.11.2010 №1554-р, выданный орган: Администрация муниципального образования - город Калтан
• Распоряжение "О внесении изменений в распоряжение администрации муниципального образования - города Калтан от 23.11.2010 г. № 1554-р" от 15.12.2015 №2859-р, выданный орган: Администрация Калтанского городского округа
Субъект (субъекты) права: Калтанский городской округ
Вид права: Собственность
Кадастровый(условный) номер: 42-37-0103002-6842
Объект права: Водопровод, назначение: нежилье, протяженность 97 м., адрес (местонахождение) объекта: Кемеровская область, г. Калтан, квартал № 18 в/ава на земельном участке: ул. Комсомольская, 37, 27
Существующие ограничения (обременения) права: не зарегистрировано
О чем в Едином государственном реестре прав на недвижимое имущество и сделок с ним "18" февраля 2016 года сделана запись регистрации № 42-42/011-42/102/133/2015-757/1

Государственный регистратор



Шилова Н.А.

СВИДЕТЕЛЬСТВО О ГОСУДАРСТВЕННОЙ РЕГИСТРАЦИИ ПРАВА
Кемеровская область

Дата выдачи: 06.11.2015

Документы-основания: • Распоряжение "О внесении в реестр муниципальной собственности" от 23.11.2010 №1554-р, выданный органом: Администрация муниципального образования - город Калтан

Субъект (субъекты) права: Калтанский городской округ

Вид права: Собственность

Кадастровый(условный) номер: 42:37:0103002:6830

Объект права: Водопровод, назначение: нежилое, протяженность 129 м, адрес (местонахождение) объекта: Кемеровская область, г. Калтан, квартал №19 ввода на жилые дома: ул. Калинина, 2, 4; - пр. Мира, 11

Существующие ограничения (обременения) права: не зарегистрировано

О чем в Едином государственном реестре прав на недвижимое имущество и сделок с ним "06" ноября 2015 года сделана запись регистрации № 42-42/011-42/102/139/2015-233/1

Государственный регистратор



Быковская Г. И.

СВИДЕТЕЛЬСТВО О ГОСУДАРСТВЕННОЙ РЕГИСТРАЦИИ ПРАВА
Кемеровская область

Дата выдачи: 28.01.2016

Документы-основания: • Распоряжение "О внесении изменений в распоряжение администрации муниципального образования - города Калтан от 23.11.2010 г. № 1554-р" от 15.12.2015 №2859-р, выданный орган: Администрация Калтанского городского округа
• Распоряжение "О внесении в реестр муниципальной собственности" от 23.11.2010 №1554-р, выданный орган: Администрация муниципального образования - город Калтан

Субъект (субъекты) права: Калтанский городской округ

Вид права: Собственность


Кадастровый(условный) номер: 42:37:0103002:6847

Объект права: Водопровод, назначение: нежилое, протяженность 267 м, адрес (местонахождение) объекта: Кемеровская область, г. Калтан, квартал № 21 ввода на жилые дома: ул. Комсомольская, 25, 21, 19; - пр. Мира, 2

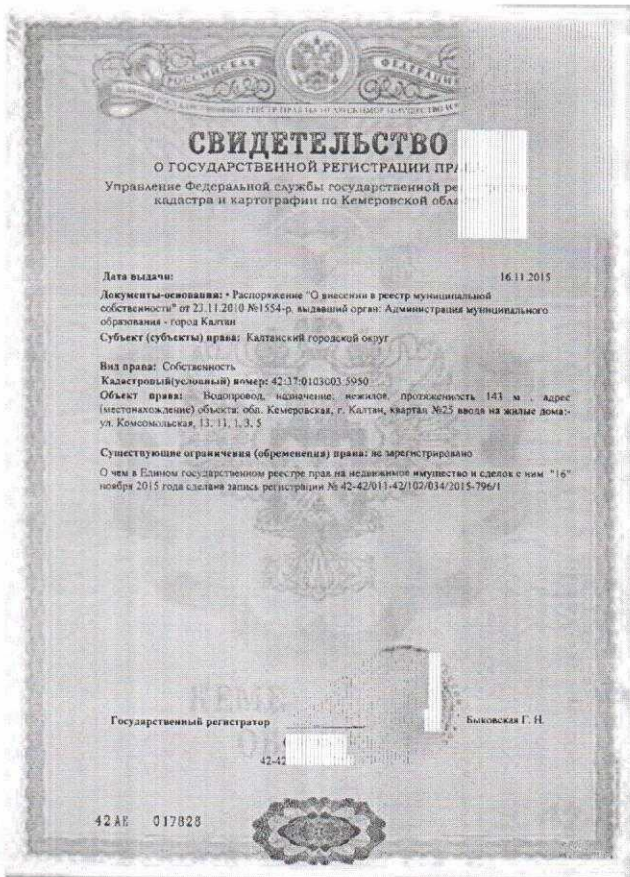
Существующие ограничения (обременения) права: не зарегистрировано

О чем в Едином государственном реестре прав на недвижимое имущество и сделок с ним "28" января 2016 года сделана запись регистрации № 42-42/011-42/143/003/2016-31/1

Государственный регистратор



Каркина В. В.



МИНИСТЕРСТВО ЭКОНОМИЧЕСКОГО РАЗВИТИЯ
РОССИЙСКОЙ ФЕДЕРАЦИИ
СВИДЕТЕЛЬСТВО
О ГОСУДАРСТВЕННОЙ РЕГИСТРАЦИИ ПРАВА
Управление Федеральной службы государственной регистрации,
кадастра и картографии по Кемеровской области

Дата выдачи: 03.11.2015

Документы-основания: • Распоряжение "О внесении в реестр муниципальной собственности" от 23.11.2010 №1554-р, выданный органом: Администрация муниципального образования - город Калтан

Субъект (субъекты) права: Калтанский городской округ

Вид права: Собственность

Кадастровый(условный) номер: 42-07/0103003/0947

Объект права: Водопроток, назначение: река, протяженность: 1273 м, адрес (местонахождение) объекта: Кемеровская область, г. Калтан, ул. Мичуринская

Существующие ограничения (обременения) права: не зарегистрировано

О чем в Едином государственном реестре прав на недвижимое имущество и сделок с ним "03" ноября 2015 года сделана запись регистрации № 42-02/011-42/02/133/2015-434/1

Государственный регистратор
(подпись, м.п.)
42-02/011-42/02/133/2015-434/1
Кардашова И. И.

42 АЕ 017904

МИНИСТЕРСТВО ЭКОНОМИЧЕСКОГО РАЗВИТИЯ
РОССИЙСКОЙ ФЕДЕРАЦИИ
ФЕДЕРАЛЬНАЯ СЛУЖБА ГОСУДАРСТВЕННОЙ РЕГИСТРАЦИИ,
КАДАСТРА И КАРТОГРАФИИ
(РОСРЕЕСТР)
Управление Федеральной службы государственной регистрации,
кадастра и картографии по Кемеровской области
(Управление Росреестра по Кемеровской области)

СВИДЕТЕЛЬСТВО О ГОСУДАРСТВЕННОЙ РЕГИСТРАЦИИ ПРАВА
Кемеровская область

Дата выдачи: 06.11.2015

Документы-основания: • Распоряжение "О внесении в реестр муниципальной собственности" от 23.11.2010 №1554-р, выданный органом: Администрация муниципального образования - город Калтан

Субъект (субъекты) права: Калтанский городской округ

Вид права: Собственность

Кадастровый(условный) номер: 42.37.0103003.0947

Объект права: Водопроток, назначение: ледяное, протяженность: 604 м, адрес (местонахождение) объекта: Кемеровская область, г. Калтан, ул. Мичуринская

Существующие ограничения (обременения) права: не зарегистрировано

О чем в Едином государственном реестре прав на недвижимое имущество и сделок с ним "06" ноября 2015 года сделана запись регистрации № 42-02/011-42/02/133/2015-444/1

Государственный регистратор
Шенко Н. А.

42-02/011-42/02/133/2015-444/1

МИНИСТЕРСТВО ЭКОНОМИЧЕСКОГО РАЗВИТИЯ
РОССИЙСКОЙ ФЕДЕРАЦИИ
СВИДЕТЕЛЬСТВО
О ГОСУДАРСТВЕННОЙ РЕГИСТРАЦИИ ПРАВА
Управление Федеральной службы государственной регистрации,
кадастра и картографии по Кемеровской области

Дата выдачи: 16.11.2015

Документы-основания: • Распоряжение "О внесении в реестр муниципальной собственности" от 23.11.2010 №1554-р, выданный органом: Администрация муниципального образования - город Калтан

Субъект (субъекты) права: Калтанский городской округ

Вид права: Собственность

Кадастровый(условный) номер: 42.37.0103003.3953

Объект права: Водопроток, назначение: нежидкое, протяженность: 285 м, адрес (местонахождение) объекта: обл. Кемеровская, г. Калтан, ул. Советская

Существующие ограничения (обременения) права: не зарегистрировано

О чем в Едином государственном реестре прав на недвижимое имущество и сделок с ним "16" ноября 2015 года сделана запись регистрации № 42-02/011-42/02/034/2015-794/1

Государственный регистратор
(подпись, м.п.)
42-02/011-42/02/034/2015-794/1
Быковская Г. И.

42 АЕ 017825

МИНИСТЕРСТВО ЭКОНОМИЧЕСКОГО РАЗВИТИЯ
РОССИЙСКОЙ ФЕДЕРАЦИИ
ФЕДЕРАЛЬНАЯ СЛУЖБА ГОСУДАРСТВЕННОЙ РЕГИСТРАЦИИ,
КАДАСТРА И КАРТОГРАФИИ
(РОСРЕЕСТР)
Управление Федеральной службы государственной регистрации,
кадастра и картографии по Кемеровской области
(Управление Росреестра по Кемеровской области)

СВИДЕТЕЛЬСТВО О ГОСУДАРСТВЕННОЙ РЕГИСТРАЦИИ ПРАВА
Кемеровская область

Дата выдачи: 01.12.2015

Документы-основания: • Распоряжение "О внесении в реестр муниципальной собственности" от 23.11.2010 №1554-р, выданный органом: Администрация муниципального образования - город Калтан

Субъект (субъекты) права: Калтанский городской округ

Вид права: Собственность

Кадастровый(условный) номер: 42.37.0103002.6837

Объект права: Водопроток, назначение: нежидкое, протяженность: 205 м, адрес (местонахождение) объекта: Кемеровская область, г. Калтан, пер. Садовый

Существующие ограничения (обременения) права: не зарегистрировано

О чем в Едином государственном реестре прав на недвижимое имущество и сделок с ним "01" декабря 2015 года сделана запись регистрации № 42-02/011-42/02/151/2015-83/1

Государственный регистратор
(подпись, м.п.)
42-02/011-42/02/151/2015-83/1
Шенко Н. А.

42-02/011-42/02/151/2015-83/1

МИНИСТЕРСТВО ЭКОНОМИЧЕСКОГО РАЗВИТИЯ
РОССИЙСКОЙ ФЕДЕРАЦИИ
ФЕДЕРАЛЬНАЯ СЛУЖБА ГОСУДАРСТВЕННОЙ РЕГИСТРАЦИИ,
КАДАСТРА И КАРТОГРАФИИ
(РОСРЕЕСТР)

Управление Федеральной службы государственной регистрации,
кадастра и картографии по Кемеровской области
(Управление Росреестра по Кемеровской области)

СВИДЕТЕЛЬСТВО О ГОСУДАРСТВЕННОЙ РЕГИСТРАЦИИ ПРАВА
Кемеровская область

Дата выдачи: 04.12.2015

Документы-основания: • Распоряжение "О внесении в реестр муниципальной собственности" от 23.11.2010 №1554-р, издавший орган: Администрация муниципального образования - город Калтан
Субъект (субъекты) права: Калтанский городской округ

Вид права: Собственность
Кадастровый(условный) номер: 42:37:0103002:6854
Объект права: Волопород, наименование: нежилое, протяженность 244 м., адрес (местонахождение) объекта: обл. Кемеровская, г. Калтан, ул. Садовая

Существующие ограничения (обременения) права: не зарегистрировано
О чем в Едином государственном реестре прав на недвижимое имущество и сделок с ним "04" декабря 2015 года сделана запись регистрации № 42-42/011-42/102/034/2015-862/1

Государственный регистрат

Быковская Г. Н.

МИНИСТЕРСТВО ЭКОНОМИЧЕСКОГО РАЗВИТИЯ
РОССИЙСКОЙ ФЕДЕРАЦИИ
ФЕДЕРАЛЬНАЯ СЛУЖБА ГОСУДАРСТВЕННОЙ РЕГИСТРАЦИИ,
КАДАСТРА И КАРТОГРАФИИ
(РОСРЕЕСТР)

Управление Федеральной службы государственной регистрации,
кадастра и картографии по Кемеровской области
(Управление Росреестра по Кемеровской области)

СВИДЕТЕЛЬСТВО О ГОСУДАРСТВЕННОЙ РЕГИСТРАЦИИ ПРАВА
Кемеровская область

Дата выдачи: 01.12.2015

Документы-основания: • Распоряжение "О внесении в реестр муниципальной собственности" от 23.11.2010 №1554-р, издавший орган: Администрация муниципального образования - город Калтан
Субъект (субъекты) права: Калтанский городской округ

Вид права: Собственность
Кадастровый(условный) номер: 42:37:0103002:6838
Объект права: Волопород, наименование: нежилое, протяженность 361 м., адрес (местонахождение) объекта: обл. Кемеровская, г. Калтан, ул. Партизанская

Существующие ограничения (обременения) права: не зарегистрировано
О чем в Едином государственном реестре прав на недвижимое имущество и сделок с ним "01" декабря 2015 года сделана запись регистрации № 42-42/011-42/102/034/2015-855/1

Государственный регистрат

Быковская Г. Н.

Управление Федеральной службы государственной регистрации,
кадастра и картографии по Кемеровской области

Дата выдачи: 02.11.2015

Документы-основания: • Распоряжение "О внесении в реестр муниципальной собственности" от 23.11.2010 №1554-р, издавший орган: Администрация муниципального образования - город Калтан
Субъект (субъекты) права: Калтанский городской округ

Вид права: Собственность
Кадастровый(условный) номер: 42:37:0000000:574
Объект права: Волопород, наименование: нежилое, протяженность 504 м., адрес (местонахождение) объекта: Кемеровская область, г. Калтан, пер. Советский

Существующие ограничения (обременения) права: не зарегистрировано
О чем в Едином государственном реестре прав на недвижимое имущество и сделок с ним "02" ноября 2015 года сделана запись регистрации № 42-42/011-42/102/133/2015-399/1

Государственный регистрат

Быковская Г. Н.

4248 017715

МИНИСТЕРСТВО ЭКОНОМИЧЕСКОГО РАЗВИТИЯ
РОССИЙСКОЙ ФЕДЕРАЦИИ
ФЕДЕРАЛЬНАЯ СЛУЖБА ГОСУДАРСТВЕННОЙ РЕГИСТРАЦИИ,
КАДАСТРА И КАРТОГРАФИИ
(РОСРЕЕСТР)

Управление Федеральной службы государственной регистрации,
кадастра и картографии по Кемеровской области
(Управление Росреестра по Кемеровской области)

СВИДЕТЕЛЬСТВО О ГОСУДАРСТВЕННОЙ РЕГИСТРАЦИИ ПРАВА
Кемеровская область

Дата выдачи: 01.12.2015

Документы-основания: • Распоряжение "О внесении в реестр муниципальной собственности" от 23.11.2010 №1554-р, издавший орган: Администрация муниципального образования - город Калтан
Субъект (субъекты) права: Калтанский городской округ

Вид права: Собственность
Кадастровый(условный) номер: 42:37:0103003:5949
Объект права: Волопород, наименование: нежилое, протяженность 290 м., адрес (местонахождение) объекта: обл. Кемеровская, г. Калтан, ул. Новая

Существующие ограничения (обременения) права: не зарегистрировано
О чем в Едином государственном реестре прав на недвижимое имущество и сделок с ним "01" декабря 2015 года сделана запись регистрации № 42-42/011-42/102/034/2015-854/1

Государственный регистрат

Быковская Г. Н.

МИНИСТЕРСТВО ЭКОНОМИЧЕСКОГО РАЗВИТИЯ
РОССИЙСКОЙ ФЕДЕРАЦИИ
ФЕДЕРАЛЬНАЯ СЛУЖБА ГОСУДАРСТВЕННОЙ РЕГИСТРАЦИИ,
КАДАСТРА И КАРТОГРАФИИ
(РОСРЕЕСТР)

Управление Федеральной службы государственной регистрации,
кадастра и картографии по Кемеровской области
(Управление Росреестра по Кемеровской области)

СВИДЕТЕЛЬСТВО О ГОСУДАРСТВЕННОЙ РЕГИСТРАЦИИ ПРАВА
Кемеровская область

Дата выдачи: 01.12.2015
Документы-основания: • Распоряжение "О внесении в реестр муниципальной собственности" от 23.11.2010 №1554-р, выдавший орган: Администрация муниципального образования - город Калтан
Субъект (субъекты) права: Калтанский городской округ

Вид права: Собственность
Кадастровый(условный) номер: 42:37:0103001:2078
Объект права: Водопровод, назначение: нежилое, протяженность 527 м., адрес (местонахождение) объекта: Кемеровская область, г.Калтан, пер.Кемеровский

Существующие ограничения (обременения) права: не зарегистрировано
О чем в Едином государственном реестре прав на недвижимое имущество и сделок с ним "01" декабря 2015 года сделана запись регистрации № 42-42/011-42/102/136/2015-637/1

Государственный регистратор



Петрушина Н. А.

(подпись, и.п.)
42-42/011-42/102/136/2015-637/1

МИНИСТЕРСТВО ЭКОНОМИЧЕСКОГО РАЗВИТИЯ
РОССИЙСКОЙ ФЕДЕРАЦИИ
ФЕДЕРАЛЬНАЯ СЛУЖБА ГОСУДАРСТВЕННОЙ РЕГИСТРАЦИИ,
КАДАСТРА И КАРТОГРАФИИ
(РОСРЕЕСТР)

Управление Федеральной службы государственной регистрации,
кадастра и картографии по Кемеровской области
(Управление Росреестра по Кемеровской области)

СВИДЕТЕЛЬСТВО О ГОСУДАРСТВЕННОЙ РЕГИСТРАЦИИ ПРАВА
Кемеровская область

Дата выдачи: 01.12.2015
Документы-основания: • Распоряжение "О внесении в реестр муниципальной собственности" от 23.11.2010 №1554-р, выдавший орган: Администрация муниципального образования - город Калтан
Субъект (субъекты) права: Калтанский городской округ

Вид права: Собственность
Кадастровый(условный) номер: 42:37:0101003:569
Объект права: Водопровод, назначение: нежилое, протяженность 176 м., адрес (местонахождение) объекта: обл. Кемеровская, г. Калтан, ул. Заводская

Существующие ограничения (обременения) права: не зарегистрировано
О чем в Едином государственном реестре прав на недвижимое имущество и сделок с ним "01" декабря 2015 года сделана запись регистрации № 42-42/011-42/102/034/2015-853/1

Государственный регистратор



Быковская Г. Н.

150

МИНИСТЕРСТВО ЭКОНОМИЧЕСКОГО РАЗВИТИЯ
РОССИЙСКОЙ ФЕДЕРАЦИИ
ФЕДЕРАЛЬНАЯ СЛУЖБА ГОСУДАРСТВЕННОЙ РЕГИСТРАЦИИ,
КАДАСТРА И КАРТОГРАФИИ
(РОСРЕЕСТР)

Управление Федеральной службы государственной регистрации,
кадастра и картографии по Кемеровской области

СВИДЕТЕЛЬСТВО
О ГОСУДАРСТВЕННОЙ РЕГИСТРАЦИИ ПРАВА

Дата выдачи: 03.11.2015
Документы-основания: • Распоряжение "О внесении в реестр муниципальной собственности" от 23.11.2010 №1554-р, выдавший орган: Администрация муниципального образования - город Калтан
Субъект (субъекты) права: Калтанский городской округ
Вид права: Собственность
Кадастровый(условный) номер: 42:37:0103002:6822
Объект права: Водопровод, назначение: нежилое, протяженность 88 м., адрес (местонахождение) объекта: Кемеровская область, г. Калтан, пер. Горный
Существующие ограничения (обременения) права: не зарегистрировано
О чем в Едином государственном реестре прав на недвижимое имущество и сделок с ним "03" ноября 2015 года сделана запись регистрации № 42-42/011-42/102/133/2015-450/1

Государственный регистратор

(подпись, и.п.)
42-42/011-42/102/133/2015-450/1

Каркавина В. В.

42 42 017907

МИНИСТЕРСТВО ЭКОНОМИЧЕСКОГО РАЗВИТИЯ
РОССИЙСКОЙ ФЕДЕРАЦИИ
ФЕДЕРАЛЬНАЯ СЛУЖБА ГОСУДАРСТВЕННОЙ РЕГИСТРАЦИИ,
КАДАСТРА И КАРТОГРАФИИ
(РОСРЕЕСТР)

Управление Федеральной службы государственной регистрации,
кадастра и картографии по Кемеровской области
(Управление Росреестра по Кемеровской области)

СВИДЕТЕЛЬСТВО О ГОСУДАРСТВЕННОЙ РЕГИСТРАЦИИ ПРАВА
Кемеровская область

Дата выдачи: 03.03.2016
Документы-основания: • Распоряжение "О внесении изменений в распоряжение администрации муниципального образования - города Калтан от 23.11.2010 г. № 1554-р" от 15.12.2015 №2859-р, выдавший орган: Администрация Калтанского городского округа
• Распоряжение "О внесении в реестр муниципальной собственности" от 23.11.2010 №1554-р, выдавший орган: Администрация муниципального образования - город Калтан
Субъект (субъекты) права: Калтанский городской округ

Вид права: Собственность
Кадастровый(условный) номер: 42:37:0102002:6324
Объект права: Водопровод, назначение: нежилое, протяженность 205 м., адрес (местонахождение) объекта: Кемеровская область, г.Калтан, ул. Болотная

Существующие ограничения (обременения) права: не зарегистрировано
О чем в Едином государственном реестре прав на недвижимое имущество и сделок с ним "03" марта 2016 года сделана запись регистрации № 42-42/011-42/102/136/2015-664/1

Государственный регистратор



Каркавина В. В.

(подпись, и.п.)
42-42/011-42/102/136/2015-664/1

МИНИСТЕРСТВО ЭКОНОМИЧЕСКОГО РАЗВИТИЯ
РОССИЙСКОЙ ФЕДЕРАЦИИ
ФЕДЕРАЛЬНАЯ СЛУЖБА ГОСУДАРСТВЕННОЙ РЕГИСТРАЦИИ,
КАДАСТРА И КАРТОГРАФИИ
(РОСРЕЕСТР)

Управление Федеральной службы государственной регистрации,
кадастра и картографии по Кемеровской области
(Управление Росреестра по Кемеровской области)

СВИДЕТЕЛЬСТВО О ГОСУДАРСТВЕННОЙ РЕГИСТРАЦИИ ПРАВА
Кемеровская область

Дата выдачи: 11.02.2016

Документы-основания: • Распоряжение "О внесении в реестр муниципальной собственности" от 23.11.2010 №1554-р, выдавший орган: Администрация муниципального образования - город Калтан
• Распоряжение "О внесении изменений в распоряжение администрации муниципального образования - города Калтан от 23.11.2010 г. № 1554-р" от 15.12.2015 №2859-р, выдавший орган: Администрация Калтанского городского округа
Субъект (субъекты) права: Калтанский городской округ

Вид права: Собственность
Кадастровый(условный) номер: 42:37:0102002:6326
Объект права: Водопроток, назначение: не жилое, протяженность 187 м., адрес (местонахождение) объекта: Кемеровская область, г.Калтан, пер.Болотный.

Существующие ограничения (обременения) права: не зарегистрировано

О чем в Едином государственном реестре прав на недвижимое имущество и сделок с ним "11" февраля 2016 года сделана запись регистрации № 42-42/011-42/102/139/2015-501/1

Государственный регистратор



Петрушина Н. А.

МИНИСТЕРСТВО ЭКОНОМИЧЕСКОГО РАЗВИТИЯ
РОССИЙСКОЙ ФЕДЕРАЦИИ
ФЕДЕРАЛЬНАЯ СЛУЖБА ГОСУДАРСТВЕННОЙ РЕГИСТРАЦИИ,
КАДАСТРА И КАРТОГРАФИИ
(РОСРЕЕСТР)

Управление Федеральной службы государственной регистрации,
кадастра и картографии по Кемеровской области
(Управление Росреестра по Кемеровской области)

СВИДЕТЕЛЬСТВО О ГОСУДАРСТВЕННОЙ РЕГИСТРАЦИИ ПРАВА
Кемеровская область

Дата выдачи: 04.12.2015

Документы-основания: • Распоряжение "О внесении в реестр муниципальной собственности" от 23.11.2010 №1554-р, выдавший орган: Администрация муниципального образования - город Калтан
Субъект (субъекты) права: Калтанский городской округ

Вид права: Собственность
Кадастровый(условный) номер: 42:37:0102001:5021
Объект права: Водопроток, назначение: не жилое, протяженность 688 м., адрес (местонахождение) объекта: обл. Кемеровская, г. Калтан, ул. Гоголя

Существующие ограничения (обременения) права: не зарегистрировано

О чем в Едином государственном реестре прав на недвижимое имущество и сделок с ним "04" декабря 2015 года сделана запись регистрации № 42-42/011-42/102/034/2015-863/1

Государственный регистратор



Быковская Г. Н.

МИНИСТЕРСТВО ЭКОНОМИЧЕСКОГО РАЗВИТИЯ
РОССИЙСКОЙ ФЕДЕРАЦИИ
ФЕДЕРАЛЬНАЯ СЛУЖБА ГОСУДАРСТВЕННОЙ РЕГИСТРАЦИИ,
КАДАСТРА И КАРТОГРАФИИ
(РОСРЕЕСТР)

Управление Федеральной службы государственной регистрации,
кадастра и картографии по Кемеровской области
(Управление Росреестра по Кемеровской области)

СВИДЕТЕЛЬСТВО О ГОСУДАРСТВЕННОЙ РЕГИСТРАЦИИ ПРАВА
Кемеровская область

Дата выдачи: 07.12.2015

Документы-основания: • Распоряжение "О внесении в реестр муниципальной собственности" от 23.11.2010 №1554-р, выдавший орган: Администрация муниципального образования - город Калтан
Субъект (субъекты) права: Калтанский городской округ

Вид права: Собственность
Кадастровый(условный) номер: 42:37:0103003:5953
Объект права: Водопроток, назначение: не жилое, протяженность 866 м., адрес (местонахождение) объекта: Кемеровская область, г. Калтан, пер. Ключевой

Существующие ограничения (обременения) права: не зарегистрировано

О чем в Едином государственном реестре прав на недвижимое имущество и сделок с ним "07" декабря 2015 года сделана запись регистрации № 42-42/011-42/102/136/2015-636/1

Государственный регистратор



Хорькова В. В.

МИНИСТЕРСТВО ЭКОНОМИЧЕСКОГО РАЗВИТИЯ
РОССИЙСКОЙ ФЕДЕРАЦИИ
ФЕДЕРАЛЬНАЯ СЛУЖБА ГОСУДАРСТВЕННОЙ РЕГИСТРАЦИИ,
КАДАСТРА И КАРТОГРАФИИ
(РОСРЕЕСТР)

Управление Федеральной службы государственной регистрации,
кадастра и картографии по Кемеровской области
(Управление Росреестра по Кемеровской области)

СВИДЕТЕЛЬСТВО О ГОСУДАРСТВЕННОЙ РЕГИСТРАЦИИ ПРАВА
Кемеровская область

Дата выдачи: 11.02.2016

Документы-основания: • Распоряжение "О внесении изменений в распоряжение администрации муниципального образования - города Калтан от 23.11.2010 г. № 1554-р" от 15.12.2015 №2859-р, выдавший орган: Администрация Калтанского городского округа
• Распоряжение "О внесении в реестр муниципальной собственности" от 23.11.2010 №1554-р, выдавший орган: Администрация муниципального образования - город Калтан
Субъект (субъекты) права: Калтанский городской округ

Вид права: Собственность
Кадастровый(условный) номер: 42:37:0102001:5019
Объект права: Водопроток, назначение: не жилое, протяженность 246 м., адрес (местонахождение) объекта: Кемеровская область, г.Калтан, ул.Нагорная.

Существующие ограничения (обременения) права: не зарегистрировано

О чем в Едином государственном реестре прав на недвижимое имущество и сделок с ним "11" февраля 2016 года сделана запись регистрации № 42-42/011-42/102/139/2015-502/1

Государственный регистратор



Петрушина Н. А.

Управление Федеральной службы государственной регистрации,
кадастра и картографии по Кемеровской области
(Управление Росреестра по Кемеровской области)

СВИДЕТЕЛЬСТВО О ГОСУДАРСТВЕННОЙ РЕГИСТРАЦИИ ПРАВА
Кемеровская область

Дата выдачи: 27.01.2016

Документы-основания: • Распоряжение "О внесении изменений в распоряжение администрации муниципального образования - города Калтан от 23.11.2010 г. № 1554-р" от 15.12.2015 №2859-р, выданный орган: Администрация Калтанского городского округа
• Распоряжение "О внесении в реестр муниципальной собственности" от 23.11.2010 №1554-р, выданный орган: Администрация муниципального образования - город Калтан
Субъект (субъекты) права: Калтанский городской округ

Вид права: Собственность
Кадастровый(условный) номер: 42:37:0102001:5018
Объект права: Водопровод, назначение: нежилое, протяженность 4 м, адрес (местонахождение) объекта: Кемеровская область, г.Калтан, ул.Державского, д.6.

Существующие ограничения (обременения) права: не зарегистрировано
О чем в Едином государственном реестре прав на недвижимое имущество и сделок с ним "27" января 2016 года сделана запись регистрации № 42-42/011-42/143/003/2016-33/1

Государственный регистратор



Шеко Н. А.

42-42/011-42/143/003/2016-33/1

Управление Федеральной службы государственной регистрации,
кадастра и картографии по Кемеровской области
(Управление Росреестра по Кемеровской области)

СВИДЕТЕЛЬСТВО О ГОСУДАРСТВЕННОЙ РЕГИСТРАЦИИ ПРАВА
Кемеровская область

Дата выдачи: 27.01.2016

Документы-основания: • Распоряжение "О внесении изменений в распоряжение администрации муниципального образования - города Калтан от 23.11.2010 г. № 1554-р" от 15.12.2015 №2859-р, выданный орган: Администрация Калтанского городского округа
• Распоряжение "О внесении в реестр муниципальной собственности" от 23.11.2010 №1554-р, выданный орган: Администрация муниципального образования - город Калтан
Субъект (субъекты) права: Калтанский городской округ

Вид права: Собственность
Кадастровый(условный) номер: 42:37:0102001:5020
Объект права: Водопровод, назначение: нежилое, протяженность 991 м, адрес (местонахождение) объекта: Кемеровская область, г.Калтан, от ул.Новостройка до ПНС ул.Колхозная.

Существующие ограничения (обременения) права: не зарегистрировано
О чем в Едином государственном реестре прав на недвижимое имущество и сделок с ним "27" января 2016 года сделана запись регистрации № 42-42/011-42/143/003/2016-30/1

Государственный регистратор



Петрушина Н. А.

42-42/011-42/143/003/2016-30/1

Управление Федеральной службы государственной регистрации,
кадастра и картографии по Кемеровской области
(Управление Росреестра по Кемеровской области)

СВИДЕТЕЛЬСТВО О ГОСУДАРСТВЕННОЙ РЕГИСТРАЦИИ ПРАВА
Кемеровская область

Дата выдачи: 02.12.2015

Документы-основания: • Распоряжение "О внесении в реестр муниципальной собственности" от 23.11.2010 №1554-р, выданный орган: Администрация муниципального образования - город Калтан
Субъект (субъекты) права: Калтанский городской округ

Вид права: Собственность
Кадастровый(условный) номер: 42:37:0102001:5013
Объект права: Водопровод, назначение: нежилое, протяженность 5626 м, адрес (местонахождение) объекта: Кемеровская область, г.Калтан, ул.Державского

Существующие ограничения (обременения) права: не зарегистрировано
О чем в Едином государственном реестре прав на недвижимое имущество и сделок с ним "02" декабря 2015 года сделана запись регистрации № 42-42/011-42/102/151/2015-81/1

Государственный регистратор



Шеко Н. А.

42-42/011-42/102/151/2015-81/1

СВИДЕТЕЛЬСТВО
О ГОСУДАРСТВЕННОЙ РЕГИСТРАЦИИ ПРАВА

Управление Федеральной службы государственной регистрации,
кадастра и картографии по Кемеровской области

Дата выдачи: 20.01.2015

Документы-основания: • Распоряжение "О передаче государственного имущества Кемеровской области в муниципальную собственность муниципального образования "Калтанский городской округ" от 23.08.2012 №476-р, выданный орган: Коллегия администрации Кемеровской области
• Распоряжение "О приеме и передаче муниципального имущества" от 23.08.2012 №1334-р, выданный орган: Администрация Калтанского городского округа
• Акт приема-передачи имущества из государственной собственности Кемеровской области в муниципальную собственность города Калтана от 23.08.2012

Субъект (субъекты) права: Калтанский городской округ
Вид права: Собственность
Кадастровый(условный) номер: 42:37:0102001:1801
Объект права: Сеть водоснабжения детского сада №4 по улице Державского, 47, назначение: нежилое, протяженность: Протяженность 97 м, 1 - этаж (индивидуальных этажей - в), лота № 2-1235, инт. 1, адрес (местонахождение) объекта: Кемеровская область, г.Калтан, От существующего колодца во двуквартальный сети напротив жилого дома №49 по ул. Державского до детского сада по улице Державского, д.47.

Существующие ограничения (обременения) права: не зарегистрировано
О чем в Едином государственном реестре прав на недвижимое имущество и сделок с ним "19" января 2015 года сделана запись регистрации № 42-42/011-42/102/036/2015-14/2

Государственный регистратор



Каркалина В. В.

42-42/011-42/102/036/2015-14/2

42 АД 550123

кадастра и картографии по Кемеровской области

Дата выдачи: 03.11.2015

Документы-основания: Распоряжение "О внесении в реестр муниципальной собственности" от 23.11.2010 №1554-р, выдавший орган: Администрация муниципального образования - город Калтан

Субъект (субъекты) права: Калтанский городской округ

Вид права: Собственность
 Кадастровый(условный) номер: 42:37:0102001:5009

Объект права: Водопровод, назначение: нежилое, протяженность 1215 м, адрес (местонахождение) объекта: Кемеровская область, г. Калтан, от ул.Деряжского до ул.Тепличная

Существующие ограничения (обременения) права: не зарегистрировано

О чем в Едином государственном реестре прав на недвижимое имущество и сделок с ним "03" ноября 2015 года сделана запись регистрации № 42:42/011-42/102/035/2015-962/1

Государственный регистратор  Быковская Г. Н.
 (подпись, и.п.)
 42-42/011-42/102/035/2015-962/1

42 AE 017808 

СВИДЕТЕЛЬСТВО
 О ГОСУДАРСТВЕННОЙ РЕГИСТРАЦИИ ПРАВА

Управление Федеральной службы государственной регистрации, кадастра и картографии по Кемеровской области

Дата выдачи: 09.11.2015

Документы-основания: Распоряжение "О внесении в реестр муниципальной собственности" от 23.11.2010 №1554-р, выдавший орган: Администрация муниципального образования - город Калтан

Субъект (субъекты) права: Калтанский городской округ

Вид права: Собственность
 Кадастровый(условный) номер: 42:37:0102001:5009

Объект права: Водопровод, назначение: нежилое, протяженность 369 м, адрес (местонахождение) объекта: Кемеровская область, г. Калтан, ул.Толкава

Существующие ограничения (обременения) права: не зарегистрировано

О чем в Едином государственном реестре прав на недвижимое имущество и сделок с ним "09" ноября 2015 года сделана запись регистрации № 42:42/011-42/102/034/2015-774/1

Государственный регистратор  Петрова Н. А.
 (подпись, и.п.)
 42-42/011-42/102/034/2015-774/1

42 AE 017957 

СВИДЕТЕЛЬСТВО
 О ГОСУДАРСТВЕННОЙ РЕГИСТРАЦИИ ПРАВА

Управление Федеральной службы государственной регистрации, кадастра и картографии по Кемеровской области

Дата выдачи: 03.11.2015

Документы-основания: Распоряжение "О внесении в реестр муниципальной собственности" от 23.11.2010 №1554-р, выдавший орган: Администрация муниципального образования - город Калтан


Субъект (субъекты) права: Калтанский городской округ


Вид права: Собственность
 Кадастровый(условный) номер: 42:37:0102001:5008

Объект права: Водопровод, назначение: нежилое, адрес (местонахождение) объекта: обл. Кемеровская, г. Калтан, ул. Новосибирская

Существующие ограничения (обременения) права: не зарегистрировано

О чем в Едином государственном реестре прав на недвижимое имущество и сделок с ним "03" ноября 2015 года сделана запись регистрации № 42:42/011-42/102/034/2015-773/1

Государственный регистратор  Быковская Г. Н.
 (подпись, и.п.)
 42-42/011-42/102/034/2015-773/1

42 AE 017809 

СВИДЕТЕЛЬСТВО
 О ГОСУДАРСТВЕННОЙ РЕГИСТРАЦИИ ПРАВА

Управление Федеральной службы государственной регистрации, кадастра и картографии по Кемеровской области

Дата выдачи: 06.11.2015

Документы-основания: Распоряжение "О внесении в реестр муниципальной собственности" от 23.11.2010 №1554-р, выдавший орган: Администрация муниципального образования - город Калтан

Субъект (субъекты) права: Калтанский городской округ

Вид права: Собственность
 Кадастровый(условный) номер: 42:37:0102001:5012

Объект права: Водопровод, назначение: нежилое, протяженность 409 м, адрес (местонахождение) объекта: Кемеровская область, г. Калтан, ул.Миндидя

Существующие ограничения (обременения) права: не зарегистрировано

О чем в Едином государственном реестре прав на недвижимое имущество и сделок с ним "06" ноября 2015 года сделана запись регистрации № 42:42/011-42/102/034/2015-772/1

Государственный регистратор  Шкova Н. А.
 (подпись, и.п.)
 42-42/011-42/102/034/2015-772/1

42 AE 017856 

СВИДЕТЕЛЬСТВО
О ГОСУДАРСТВЕННОЙ РЕГИСТРАЦИИ ПРАВА

Управление Федеральной службы государственной регистрации, кадастра и картографии по Кемеровской области

Дата выдачи: 16.11.2015

Документы-основания: Распоряжение "О внесении в реестр муниципальной собственности" от 23.11.2010 №1554-р, выданный орган: Администрация муниципального образования - город Калтан

Субъект (субъекты) права: Калтанский городской округ

Вид права: Собственность

Кадастровый(условный) номер: 42:37:0102001-5907

Объект права: Водопровод, назначение: нежилое, протяженность: 394м, адрес (местонахождение) объекта: Кемеровская область, г.Калтан, ул.Ряская

Существующие ограничения (обременения) права: не зарегистрировано

О чем в Едином государственном реестре прав на недвижимое имущество и сделок с ним "16" ноября 2015 года сделана запись регистрации № 42-42/011-42/102/035/2015-995/1

Государственный регистратор: Шнеко Н. А.

42 АБ 017873

СВИДЕТЕЛЬСТВО
О ГОСУДАРСТВЕННОЙ РЕГИСТРАЦИИ ПРАВА

Управление Федеральной службы государственной регистрации, кадастра и картографии по Кемеровской области

Дата выдачи: 16.11.2015

Документы-основания: Распоряжение "О внесении в реестр муниципальной собственности" от 23.11.2010 №1554-р, выданный орган: Администрация муниципального образования - город Калтан

Субъект (субъекты) права: Калтанский городской округ

Вид права: Собственность

Кадастровый(условный) номер: 42:37:0102001-5016

Объект права: Водопровод, назначение: нежилое, площадь: 287 кв.м., адрес (местонахождение) объекта: Кемеровская область, г.Калтан, ул.Новостройка, д.1

Существующие ограничения (обременения) права: не зарегистрировано

О чем в Едином государственном реестре прав на недвижимое имущество и сделок с ним "16" ноября 2015 года сделана запись регистрации № 42-42/011-42/102/033/2015-996/1

Государственный регистратор: Шнеко Н. А.

42 АБ 017874

МИНИСТЕРСТВО ЭКОНОМИЧЕСКОГО РАЗВИТИЯ
РОССИЙСКОЙ ФЕДЕРАЦИИ

ФЕДЕРАЛЬНАЯ СЛУЖБА ГОСУДАРСТВЕННОЙ РЕГИСТРАЦИИ,
КАДАСТРА И КАРТОГРАФИИ
(РОСРЕЕСТР)

Управление Федеральной службы государственной регистрации,
кадастра и картографии по Кемеровской области
(Управление Росреестра по Кемеровской области)

СВИДЕТЕЛЬСТВО О ГОСУДАРСТВЕННОЙ РЕГИСТРАЦИИ ПРАВА
Кемеровская область

Дата выдачи: 01.12.2015

Документы-основания: Распоряжение "О внесении в реестр муниципальной собственности" от 23.11.2010 №1554-р, выданный орган: Администрация муниципального образования - город Калтан

Субъект (субъекты) права: Калтанский городской округ

Вид права: Собственность

Кадастровый(условный) номер: 42:37:0102001-5006

Объект права: Водопровод, назначение: нежилое, протяженность: 230м, адрес (местонахождение) объекта: Кемеровская область, г.Калтан, ул.Новостройка, д.2

Существующие ограничения (обременения) права: не зарегистрировано

О чем в Едином государственном реестре прав на недвижимое имущество и сделок с ним "01" декабря 2015 года сделана запись регистрации № 42-42/011-42/102/136/2015-599/1

Государственный регистратор: Шнеко Н. А.

42-42/011-42/102/136/2015-599/1

МИНИСТЕРСТВО ЭКОНОМИЧЕСКОГО РАЗВИТИЯ
РОССИЙСКОЙ ФЕДЕРАЦИИ

ФЕДЕРАЛЬНАЯ СЛУЖБА ГОСУДАРСТВЕННОЙ РЕГИСТРАЦИИ,
КАДАСТРА И КАРТОГРАФИИ
(РОСРЕЕСТР)

Управление Федеральной службы государственной регистрации,
кадастра и картографии по Кемеровской области
(Управление Росреестра по Кемеровской области)

СВИДЕТЕЛЬСТВО О ГОСУДАРСТВЕННОЙ РЕГИСТРАЦИИ ПРАВА
Кемеровская область

Дата выдачи: 01.12.2015

Документы-основания: Распоряжение "О внесении в реестр муниципальной собственности" от 23.11.2010 №1554-р, выданный орган: Администрация муниципального образования - город Калтан

Субъект (субъекты) права: Калтанский городской округ

Вид права: Собственность

Кадастровый(условный) номер: 42:37:0102001-5014

Объект права: Водопровод, назначение: нежилое, протяженность: 456м, адрес (местонахождение) объекта: Кемеровская область, г.Калтан, ул.Польская

Существующие ограничения (обременения) права: не зарегистрировано

О чем в Едином государственном реестре прав на недвижимое имущество и сделок с ним "01" декабря 2015 года сделана запись регистрации № 42-42/011-42/102/139/2015-448/1

Государственный регистратор: Шнеко Н. А.

42-42/011-42/102/139/2015-448/1


**МИНИСТЕРСТВО ЭКОНОМИЧЕСКОГО РАЗВИТИЯ
РОССИЙСКОЙ ФЕДЕРАЦИИ**
**ФЕДЕРАЛЬНАЯ СЛУЖБА ГОСУДАРСТВЕННОЙ РЕГИСТРАЦИИ,
КАДАСТРА И КАРТОГРАФИИ**
(РОСРЕЕСТР)
 Управление Федеральной службы государственной регистрации,
 кадастра и картографии по Кемеровской области
 (Управление Росреестра по Кемеровской области)


СВИДЕТЕЛЬСТВО О ГОСУДАРСТВЕННОЙ РЕГИСТРАЦИИ ПРАВА
Кемеровская область

Дата выдачи: 06.11.2015
Документы-основания: • Распоряжение "О внесении в реестр муниципальной собственности" от 23.11.2010 №1554-р, выданный органом: Администрация муниципального образования - город Калтан
Субъект (субъекты) права: Калтанский городской округ

Вид права: Собственность
Кадастровый(условный) номер: 42:37:0102001:5015
Объект права: Водопроток, наименование: неясное, протяженность: 151 м, адрес (местонахождение) объекта: Кемеровская область, г. Калтан, ул. Строительная

Существующие ограничения (обременения) права: не зарегистрировано
 О чем в Едином государственном реестре прав на недвижимое имущество и сделок с ним "06" ноября 2015 года сделана запись регистрации № 42-42/011-42/102/133/2015-4461

Государственный регистратор  Шенко Н. А.
 (подпись и печать)
 42-42/011-42/102/133/2015-4461


**МИНИСТЕРСТВО ЭКОНОМИЧЕСКОГО РАЗВИТИЯ
РОССИЙСКОЙ ФЕДЕРАЦИИ**
**ФЕДЕРАЛЬНАЯ СЛУЖБА ГОСУДАРСТВЕННОЙ РЕГИСТРАЦИИ,
КАДАСТРА И КАРТОГРАФИИ**
(РОСРЕЕСТР)
 Управление Федеральной службы государственной регистрации,
 кадастра и картографии по Кемеровской области
 (Управление Росреестра по Кемеровской области)


СВИДЕТЕЛЬСТВО О ГОСУДАРСТВЕННОЙ РЕГИСТРАЦИИ ПРАВА
Кемеровская область

Дата выдачи: 06.11.2015
Документы-основания: • Распоряжение "О внесении в реестр муниципальной собственности" от 23.11.2010 №1554-р, выданный органом: Администрация муниципального образования - город Калтан
Субъект (субъекты) права: Калтанский городской округ

Вид права: Собственность
Кадастровый(условный) номер: 42:37:0102001:5010
Объект права: Водопроток, наименование: неясное, протяженность: 191 м, адрес (местонахождение) объекта: Кемеровская область, г. Калтан, ул. Жемчужная

Существующие ограничения (обременения) права: не зарегистрировано
 О чем в Едином государственном реестре прав на недвижимое имущество и сделок с ним "06" ноября 2015 года сделана запись регистрации № 42-42/011-42/102/133/2015-4471

Государственный регистратор  Шенко Н. А.
 (подпись и печать)
 42-42/011-42/102/133/2015-4471



**МИНИСТЕРСТВО ЭКОНОМИЧЕСКОГО РАЗВИТИЯ
РОССИЙСКОЙ ФЕДЕРАЦИИ**
**ФЕДЕРАЛЬНАЯ СЛУЖБА ГОСУДАРСТВЕННОЙ РЕГИСТРАЦИИ,
КАДАСТРА И КАРТОГРАФИИ**
(РОСРЕЕСТР)
 Управление Федеральной службы государственной регистрации,
 кадастра и картографии по Кемеровской области
 (Управление Росреестра по Кемеровской области)

СВИДЕТЕЛЬСТВО О ГОСУДАРСТВЕННОЙ РЕГИСТРАЦИИ ПРАВА
Кемеровская область

Дата выдачи: 06.11.2015
Документы-основания: • Распоряжение "О внесении в реестр муниципальной собственности" от 23.11.2010 №1554-р, выданный органом: Администрация муниципального образования - город Калтан
Субъект (субъекты) права: Калтанский городской округ

Вид права: Собственность
Кадастровый(условный) номер: 42:37:0102001:5017
Объект права: Водопроток, наименование: неясное, протяженность: 428 м, адрес (местонахождение) объекта: Кемеровская область, г. Калтан, ул. Российская

Существующие ограничения (обременения) права: не зарегистрировано
 О чем в Едином государственном реестре прав на недвижимое имущество и сделок с ним "06" ноября 2015 года сделана запись регистрации № 42-42/011-42/102/139/2015-227/1

Государственный регистратор  Быкова Г. Н.
 (подпись и печать)
 42-42/011-42/102/139/2015-227/1


**МИНИСТЕРСТВО ЭКОНОМИЧЕСКОГО РАЗВИТИЯ
РОССИЙСКОЙ ФЕДЕРАЦИИ**
**ФЕДЕРАЛЬНАЯ СЛУЖБА ГОСУДАРСТВЕННОЙ РЕГИСТРАЦИИ,
КАДАСТРА И КАРТОГРАФИИ**
(РОСРЕЕСТР)
 Управление Федеральной службы государственной регистрации,
 кадастра и картографии по Кемеровской области
 (Управление Росреестра по Кемеровской области)

СВИДЕТЕЛЬСТВО О ГОСУДАРСТВЕННОЙ РЕГИСТРАЦИИ ПРАВА
Кемеровская область

Дата выдачи: 06.11.2015
Документы-основания: • Распоряжение "О внесении в реестр муниципальной собственности" от 23.11.2010 №1554-р, выданный органом: Администрация муниципального образования - город Калтан
Субъект (субъекты) права: Калтанский городской округ

Вид права: Собственность
Кадастровый(условный) номер: 42:37:0102001:5011
Объект права: Водопроток, наименование: неясное, протяженность: 498 м, адрес (местонахождение) объекта: Кемеровская область, г. Калтан, ул. Фестивальная

Существующие ограничения (обременения) права: не зарегистрировано
 О чем в Едином государственном реестре прав на недвижимое имущество и сделок с ним "06" ноября 2015 года сделана запись регистрации № 42-42/011-42/102/133/2015-448/1

Государственный регистратор  Шенко Н. А.
 (подпись и печать)
 42-42/011-42/102/133/2015-448/1

МИНИСТЕРСТВО ЭКОНОМИЧЕСКОГО РАЗВИТИЯ
РОССИЙСКОЙ ФЕДЕРАЦИИ
ФЕДЕРАЛЬНАЯ СЛУЖБА ГОСУДАРСТВЕННОЙ РЕГИСТРАЦИИ,
КАДАСТРА И КАРТОГРАФИИ
(РОСРЕЕСТР)
Управление Федеральной службы государственной регистрации,
кадастра и картографии по Кемеровской области
(Управление Росреестра по Кемеровской области)

СВИДЕТЕЛЬСТВО О ГОСУДАРСТВЕННОЙ РЕГИСТРАЦИИ ПРАВА
Кемеровская область

Дата выдачи: 03.11.2015

Документы-основания: Распоряжение "О внесении в реестр муниципальной собственности" от 23.11.2010 №1554-р, выданный орган: Администрация муниципального образования - город Калтан


Субъект (субъекты) права: Калтанский городской округ

Вид права: Собственность
Кадастровый(условный) номер: 42:37:0101001:3344

Объект права: Водопроезд, назначение: нежилое, протяженность 260 м, адрес (местонахождение) объекта: обл. Кемеровская, г. Калтан, ул. Курская

Существующие ограничения (обременения) права: не зарегистрировано

О чем в Едином государственном реестре прав на недвижимое имущество и сделок с ним "01" ноября 2015 года сделана запись регистрации № 42-42/011-42/102/133/2015-448/1

Государственный регистратор  Каравайев В. В.

42 № 017903

МИНИСТЕРСТВО ЭКОНОМИЧЕСКОГО РАЗВИТИЯ
РОССИЙСКОЙ ФЕДЕРАЦИИ
ФЕДЕРАЛЬНАЯ СЛУЖБА ГОСУДАРСТВЕННОЙ РЕГИСТРАЦИИ,
КАДАСТРА И КАРТОГРАФИИ
(РОСРЕЕСТР)
Управление Федеральной службы государственной регистрации,
кадастра и картографии по Кемеровской области
(Управление Росреестра по Кемеровской области)

СВИДЕТЕЛЬСТВО О ГОСУДАРСТВЕННОЙ РЕГИСТРАЦИИ ПРАВА
Кемеровская область

Дата выдачи: 02.12.2015

Документы-основания: Распоряжение "О внесении в реестр муниципальной собственности" от 23.11.2010 №1554-р, выданный орган: Администрация муниципального образования - город Калтан


Субъект (субъекты) права: Калтанский городской округ

Вид права: Собственность
Кадастровый(условный) номер: 42:37:0101001:3353

Объект права: Водопроезд, назначение: нежилое, протяженность 943 м, адрес (местонахождение) объекта: обл. Кемеровская, г. Калтан, от ПНС "Колхозная" до моста через реку Кожима

Существующие ограничения (обременения) права: не зарегистрировано

О чем в Едином государственном реестре прав на недвижимое имущество и сделок с ним "02" декабря 2015 года сделана запись регистрации № 42-42/011-42/102/014/2015-866/1

Государственный регистратор  Быкова Г. Н.

42.4

МИНИСТЕРСТВО ЭКОНОМИЧЕСКОГО РАЗВИТИЯ
РОССИЙСКОЙ ФЕДЕРАЦИИ
ФЕДЕРАЛЬНАЯ СЛУЖБА ГОСУДАРСТВЕННОЙ РЕГИСТРАЦИИ,
КАДАСТРА И КАРТОГРАФИИ
(РОСРЕЕСТР)
Управление Федеральной службы государственной регистрации,
кадастра и картографии по Кемеровской области
(Управление Росреестра по Кемеровской области)

СВИДЕТЕЛЬСТВО О ГОСУДАРСТВЕННОЙ РЕГИСТРАЦИИ ПРАВА
Кемеровская область

Дата выдачи: 02.12.2015

Документы-основания: Распоряжение "О внесении в реестр муниципальной собственности" от 23.11.2010 №1534-р, выданный орган: Администрация муниципального образования - город Калтан


Субъект (субъекты) права: Калтанский городской округ

Вид права: Собственность
Кадастровый(условный) номер: 42:37:0101003:570

Объект права: Водопроезд, назначение: нежилое, протяженность 687 м, адрес (местонахождение) объекта: обл. Кемеровская, г. Калтан, от моста через реку Кожима до ул. Спортивная

Существующие ограничения (обременения) права: не зарегистрировано

О чем в Едином государственном реестре прав на недвижимое имущество и сделок с ним "02" декабря 2015 года сделана запись регистрации № 42-42/011-42/102/034/2015-865/1

Государственный регистратор  Быкова Г. Н.

42-42/011-42/102/034/2015-865/1

МИНИСТЕРСТВО ЭКОНОМИЧЕСКОГО РАЗВИТИЯ
РОССИЙСКОЙ ФЕДЕРАЦИИ
ФЕДЕРАЛЬНАЯ СЛУЖБА ГОСУДАРСТВЕННОЙ РЕГИСТРАЦИИ,
КАДАСТРА И КАРТОГРАФИИ
(РОСРЕЕСТР)
Управление Федеральной службы государственной регистрации,
кадастра и картографии по Кемеровской области
(Управление Росреестра по Кемеровской области)

СВИДЕТЕЛЬСТВО О ГОСУДАРСТВЕННОЙ РЕГИСТРАЦИИ ПРАВА
Кемеровская область

Дата выдачи: 04.12.2015

Документы-основания: Распоряжение "О внесении в реестр муниципальной собственности" от 23.11.2010 № 554-р, выданный орган: Администрация муниципального образования - город Калтан


Субъект (субъекты) права: Калтанский городской округ

Вид права: Собственность
Кадастровый(условный) номер: 42:37:0101002:2059

Объект права: Водопроезд, назначение: нежилое, протяженность 443 м, адрес (местонахождение) объекта: обл. Кемеровская, г. Калтан, ул. Спортивная

Существующие ограничения (обременения) права: не зарегистрировано

О чем в Едином государственном реестре прав на недвижимое имущество и сделок с ним "04" декабря 2015 года сделана запись регистрации № 42-42/011-42/102/034/2015-864/1

Государственный регистратор  Быкова Г. Н.

42-42/011-42/102/034/2015-864/1

СВИДЕТЕЛЬСТВО О ГОСУДАРСТВЕННОЙ РЕГИСТРАЦИИ ПРАВА
Кемеровская область

Дата выдачи: 30.11.2015
Документы-основания: • Распоряжение "О внесении в реестр муниципальной собственности" от 23.11.2010 №1554-р, выдавший орган: Администрация муниципального образования - город Калтан
Субъект (субъекты) права: Калтанский городской округ
Вид права: Собственность
Кадастровый (условный) номер: 42:37:0000000:585
Объект права: Водопровод, назначение: нежилое, протяженность 1117 м, адрес (местонахождение) объекта: обл. Кемеровская, г. Калтан, от моста до ОГПН-12 и РЧВ ул. Мичковского
Существующие ограничения (обременения) права: не зарегистрировано
О чем в Едином государственном реестре прав на недвижимое имущество и сделок с ним "06" ноября 2015 года сделана запись регистрации № 42-42/011-42/102/130/2015-473/1

Государственный регистратор



СВИДЕТЕЛЬСТВО О ГОСУДАРСТВЕННОЙ РЕГИСТРАЦИИ ПРАВА
Кемеровская область

Дата выдачи: 06.11.2015
Документы-основания: • Распоряжение "О внесении в реестр муниципальной собственности" от 23.11.2010 №1554-р, выдавший орган: Администрация муниципального образования - город Калтан
Субъект (субъекты) права: Калтанский городской округ
Вид права: Собственность
Кадастровый (условный) номер: 42:37:010:001:3342
Объект права: Водопровод, назначение: нежилое, протяженность 279 м, адрес (местонахождение) объекта: Кемеровская область, г. Калтан, пер. Прибрежный
Существующие ограничения (обременения) права: не зарегистрировано
О чем в Едином государственном реестре прав на недвижимое имущество и сделок с ним "06" ноября 2015 года сделана запись регистрации № 42-42/011-42/102/133/2015-449/1

Государственный регистратор



СВИДЕТЕЛЬСТВО О ГОСУДАРСТВЕННОЙ РЕГИСТРАЦИИ ПРАВА
Кемеровская область

Дата выдачи: 20.11.2015
Документы-основания: • Распоряжение "О внесении в реестр муниципальной собственности" от 23.11.2010 №1554-р, выдавший орган: Администрация муниципального образования - город Калтан
Субъект (субъекты) права: Калтанский городской округ
Вид права: Собственность
Кадастровый (условный) номер: 42:37:0101001:3350
Объект права: Водопровод, назначение: нежилое, протяженность 349 м, адрес (местонахождение) объекта: Кемеровская область, г. Калтан, пер. Санаторный
Существующие ограничения (обременения) права: не зарегистрировано
О чем в Едином государственном реестре прав на недвижимое имущество и сделок с ним "20" ноября 2015 года сделана запись регистрации № 42-42/011-42/102/151/2015-4/1


Государственный регистратор



СВИДЕТЕЛЬСТВО О ГОСУДАРСТВЕННОЙ РЕГИСТРАЦИИ ПРАВА
Кемеровская область

Дата выдачи: 20.11.2015
Документы-основания: • Распоряжение "О внесении в реестр муниципальной собственности" от 23.11.2010 №1554-р, выдавший орган: Администрация муниципального образования - город Калтан
Субъект (субъекты) права: Калтанский городской округ
Вид права: Собственность
Кадастровый (условный) номер: 42:37:0101001:3352
Объект права: Водопровод, назначение: нежилое, протяженность 884 м, адрес (местонахождение) объекта: Кемеровская область, г. Калтан, ул. Достоевского
Существующие ограничения (обременения) права: не зарегистрировано
О чем в Едином государственном реестре прав на недвижимое имущество и сделок с ним "20" ноября 2015 года сделана запись регистрации № 42-42/011-42/102/151/2015-1/1

Государственный регистратор



МИНИСТЕРСТВО ЭКОНОМИЧЕСКОГО РАЗВИТИЯ
РОССИЙСКОЙ ФЕДЕРАЦИИ
ФЕДЕРАЛЬНАЯ СЛУЖБА ГОСУДАРСТВЕННОЙ РЕГИСТРАЦИИ,
КАДАСТРА И КАРТОГРАФИИ
(РОСРЕЕСТР)
Управление Федеральной службы государственной регистрации,
кадастра и картографии по Кемеровской области
(Управление Росреестра по Кемеровской области)

СВИДЕТЕЛЬСТВО О ГОСУДАРСТВЕННОЙ РЕГИСТРАЦИИ ПРАВА
Кемеровская область

Дата выдачи: 20.11.2015

Документы-основания: - Распоряжение "О внесении в реестр муниципальной собственности" от 23.11.2010 №1554-р, выдавший орган: Администрация муниципального образования - город Калтан

Субъект (субъекты) права: Калтанский городской округ

Вид права: Собственность
Кадастровый(условный) номер: 42:37:0101001:3351

Объект права: Водопроток, назначение: нежилое, протяженность 527 м, адрес (местонахождение) объекта: Кемеровская область, г. Калтан, ул. Космическая

Существующие ограничения (обременения) права: не зарегистрировано

О чем в Едином государственном реестре прав на недвижимое имущество и сделок с ним "20" ноября 2015 года сделана запись регистрации № 42-42/011-42/102/15/2015-2/1

Государственный регистратор
(подпись, м.п.)  Караваяева В. В.
42-42/011-42/102/15/2015-2/1

МИНИСТЕРСТВО ЭКОНОМИЧЕСКОГО РАЗВИТИЯ
РОССИЙСКОЙ ФЕДЕРАЦИИ
ФЕДЕРАЛЬНАЯ СЛУЖБА ГОСУДАРСТВЕННОЙ РЕГИСТРАЦИИ,
КАДАСТРА И КАРТОГРАФИИ
(РОСРЕЕСТР)
Управление Федеральной службы государственной регистрации,
кадастра и картографии по Кемеровской области
(Управление Росреестра по Кемеровской области)

СВИДЕТЕЛЬСТВО О ГОСУДАРСТВЕННОЙ РЕГИСТРАЦИИ ПРАВА
Кемеровская область

Дата выдачи: 20.11.2015

Документы-основания: - Распоряжение "О внесении в реестр муниципальной собственности" от 23.11.2010 №1554-р, выдавший орган: Администрация муниципального образования - город Калтан

Субъект (субъекты) права: Калтанский городской округ

Вид права: Собственность
Кадастровый(условный) номер: 42:37:0101001:3349

Объект права: Водопроток, назначение: нежилое, протяженность 76 м, адрес (местонахождение) объекта: Кемеровская область, г. Калтан, пер. Коллежского

Существующие ограничения (обременения) права: не зарегистрировано

О чем в Едином государственном реестре прав на недвижимое имущество и сделок с ним "20" ноября 2015 года сделана запись регистрации № 42-42/011-42/102/15/2015-3/1

Государственный регистратор
(подпись, м.п.)  Караваяева В. В.
42-42/011-42/102/15/2015-3/1

О ГОСУДАРСТВЕННОЙ РЕГИСТРАЦИИ ПРАВА
Управление Федеральной службы государственной регистрации,
кадастра и картографии по Кемеровской области

Дата выдачи: 16.11.2015

Документы-основания: - Распоряжение "О внесении в реестр муниципальной собственности" от 23.11.2010 №1554-р, выдавший орган: Администрация муниципального образования - город Калтан


Субъект (субъекты) права: Калтанский городской округ

Вид права: Собственность
Кадастровый(условный) номер: 42:37:0101001:3348

Объект права: Водопроток, назначение: нежилое, протяженность 1204м, адрес (местонахождение) объекта: Кемеровская область, г. Калтан, ул. Космическая

Существующие ограничения (обременения) права: не зарегистрировано

О чем в Едином государственном реестре прав на недвижимое имущество и сделок с ним "16" ноября 2015 года сделана запись регистрации № 42-42/011-42/102/03/2015-994/1

Государственный регистратор
(подпись, м.п.)  Шлеко Н. А.
42-42/011-42/102/03/2015-994/1

МИНИСТЕРСТВО ЭКОНОМИЧЕСКОГО РАЗВИТИЯ
РОССИЙСКОЙ ФЕДЕРАЦИИ
ФЕДЕРАЛЬНАЯ СЛУЖБА ГОСУДАРСТВЕННОЙ РЕГИСТРАЦИИ,
КАДАСТРА И КАРТОГРАФИИ
(РОСРЕЕСТР)
Управление Федеральной службы государственной регистрации,
кадастра и картографии по Кемеровской области
(Управление Росреестра по Кемеровской области)

СВИДЕТЕЛЬСТВО О ГОСУДАРСТВЕННОЙ РЕГИСТРАЦИИ ПРАВА
Кемеровская область

Дата выдачи: 08.12.2015

Документы-основания: - Распоряжение "О внесении в реестр муниципальной собственности" от 23.11.2010 №1554-р, выдавший орган: Администрация муниципального образования - город Калтан


Субъект (субъекты) права: Калтанский городской округ


Вид права: Собственность
Кадастровый(условный) номер: 42:37:0101001:3345

Объект права: Водопроток, назначение: нежилое, протяженность 184м, адрес (местонахождение) объекта: Кемеровская область, г. Калтан, ул. Лагуриная

Существующие ограничения (обременения) права: не зарегистрировано

О чем в Едином государственном реестре прав на недвижимое имущество и сделок с ним "08" декабря 2015 года сделана запись регистрации № 42-42/011-42/102/13/2015-500/1

Государственный регистратор
(подпись, м.п.)  Шлеко Н. А.
42-42/011-42/102/13/2015-500/1



**МИНИСТЕРСТВО ЭКОНОМИЧЕСКОГО РАЗВИТИЯ
РОССИЙСКОЙ ФЕДЕРАЦИИ**
**ФЕДЕРАЛЬНАЯ СЛУЖБА ГОСУДАРСТВЕННОЙ РЕГИСТРАЦИИ,
КАДАСТРА И КАРТОГРАФИИ
(РОСРЕЕСТР)**
 Управление Федеральной службы государственной регистрации,
кадастра и картографии по Кемеровской области
(Управление Росреестра по Кемеровской области)


СВИДЕТЕЛЬСТВО О ГОСУДАРСТВЕННОЙ РЕГИСТРАЦИИ ПРАВА
Кемеровская область

Дата выдачи: 01.12.2015
Документы-основания: • Распоряжение "О внесении в реестр муниципальной собственности" от 23.11.2010 №1554-р, выданный орган: Администрация муниципального образования - город Катанг
Субъект (субъекты) права: Катанганский городской округ

Вид права: Собственность
Кадастровый(условный) номер: 42:37:0101001:3341
Объект права: Воздуховод, назначение: нежилое, протяженность: 1049 м, адрес (местонахождение): объект: Кемеровская область, г. Катанг, ул. Невского

Существующие ограничения (обременения) права: не зарегистрировано
 О чем в Едином государственном реестре прав на недвижимое имущество и сделок с ним "01" декабря 2015 года сделана запись регистрации № 42-42/011-42/102/034/2015-872/1


Государственный регистратор:  **Петрушина Н. А.**


**СВИДЕТЕЛЬСТВО
О ГОСУДАРСТВЕННОЙ РЕГИСТРАЦИИ ПРАВА**
 Управление Федеральной службы государственной регистрации,
кадастра и картографии по Кемеровской области


Дата выдачи: 17.11.2015
Документы-основания: • Распоряжение "О внесении в реестр муниципальной собственности" от 23.11.2010 № 1554-р, выданный орган: Администрация муниципального образования - город Катанг
Субъект (субъекты) права: Катанганский городской округ

Вид права: Собственность
Кадастровый(условный) номер: 42:37:0101001:3346
Объект права: Воздуховод, назначение: нежилое, протяженность: 273 м, адрес (местонахождение): объект: обл. Кемеровская, г. Катанг, ул. Невская

Существующие ограничения (обременения) права: не зарегистрировано
 О чем в Едином государственном реестре прав на недвижимое имущество и сделок с ним "17" ноября 2015 года сделана запись регистрации № 42-42/011-42/102/034/2015-798/1

Государственный регистратор:  **Петрушина Н. А.**

42 АБ 0176



**МИНИСТЕРСТВО ЭКОНОМИЧЕСКОГО РАЗВИТИЯ
РОССИЙСКОЙ ФЕДЕРАЦИИ**
**ФЕДЕРАЛЬНАЯ СЛУЖБА ГОСУДАРСТВЕННОЙ РЕГИСТРАЦИИ,
КАДАСТРА И КАРТОГРАФИИ
(РОСРЕЕСТР)**
 Управление Федеральной службы государственной регистрации,
кадастра и картографии по Кемеровской области
(Управление Росреестра по Кемеровской области)

СВИДЕТЕЛЬСТВО О ГОСУДАРСТВЕННОЙ РЕГИСТРАЦИИ ПРАВА
Кемеровская область


Дата выдачи: 03.03.2016
Документы-основания: • Распоряжение "О внесении изменений в распоряжение администрации муниципального образования - город Катанг от 23.11.2010 г. № 1554-р" от 15.12.2015 №2859-р, выданный орган: Катанганский городской округ Администрация Катанганского городского округа
 • Распоряжение "О внесении в реестр муниципальной собственности" от 23.11.2010 №1554-р, выданный орган: Администрация муниципального образования - город Катанг
Субъект (субъекты) права: Катанганский городской округ

Вид права: Собственность
Кадастровый(условный) номер: 42:37:0101001:3340
Объект права: Воздуховод, назначение: нежилое, протяженность: 1466 м, адрес (местонахождение): объект: Кемеровская область, г. Катанг, ул. Покрышкина.

Существующие ограничения (обременения) права: не зарегистрировано
 О чем в Едином государственном реестре прав на недвижимое имущество и сделок с ним "03" марта 2016 года сделана запись регистрации № 42-42/011-42/102/133/2015-759/1

Государственный регистратор:  **Караваяева В. В.**


42-42/011-42/102/133/2015-759/1


**СВИДЕТЕЛЬСТВО
О ГОСУДАРСТВЕННОЙ РЕГИСТРАЦИИ ПРАВА**
 Управление Федеральной службы государственной регистрации,
кадастра и картографии по Кемеровской области

Дата выдачи: 16.11.2015
Документы-основания: • Распоряжение "О внесении в реестр муниципальной собственности" от 23.11.2010 №1554-р, выданный орган: Администрация муниципального образования - город Катанг
Субъект (субъекты) права: Катанганский городской округ

Вид права: Собственность
Кадастровый(условный) номер: 42:37:0101001:3347
Объект права: Воздуховод, назначение: нежилое, протяженность: 104 м, адрес (местонахождение): объект: обл. Кемеровская, г. Катанг, пер. Покрышкина

Существующие ограничения (обременения) права: не зарегистрировано
 О чем в Едином государственном реестре прав на недвижимое имущество и сделок с ним "16" ноября 2015 года сделана запись регистрации № 42-42/011-42/102/034/2015-797/1

Государственный регистратор:  **Большакова Г. Н.**

42 АБ 017829

ВЫПИСКА ИЗ ЕДИНОГО ГОСУДАРСТВЕННОГО РЕЕСТРА ПРАВ НА НЕДВИЖИМОЕ ИМУЩЕСТВО И СДЕЛОК С НИМ, УДОСТОВЕРЯЮЩАЯ ПРОВЕДЕННУЮ ГОСУДАРСТВЕННУЮ РЕГИСТРАЦИЮ ПРАВ

Дата выдачи: 16.12.2016

В Едином государственном реестре прав на недвижимое имущество и сделок с ним зарегистрировано:

1. Кадастровый (или условный) номер объекта:	42:37:0101001:3343
Объект недвижимости:	Отдельно стоящее здание насосной станции (ПНС "Колхозная"), назначение: нежилое, площадь 77 кв.м., количество этажей: 1, адрес (местонахождение) объекта: Российская Федерация, Кемеровская область, г.Калтан, ул.Колхозная
Состав недвижимости:	объекта
2. Правообладатель (гражданин/организация):	2.1. Калтанский городской округ
3. Вид, номер и дата государственной регистрации права:	3.1. Собственность, № 42-42/011-42/143/002/2016-710/1 от 16.12.2016
4. Документ(ы)-основания:	4.1. Акт приема-передачи объекта коммунального бытового назначения от МП "Водокавал" г.Осинники от 01.09.1995; Распоряжение "О внесении в реестр муниципальной собственности" от 23.11.2010 №1554-р, выдавший орган: Администрация муниципального образования - город Калтан; Распоряжение "О внесении изменений в распоряжение администрации муниципального образования - города Калтан от 23.11.2010 г. № 1554-р" от 15.12.2015 №2859-р, выдавший орган: Администрация Калтанского городского округа
5. Ограничение (обременение) права:	не зарегистрировано

Настоящая выписка подписана государственной регистрацией права.

Правообладатель: Калтанский

Государственный регистратор

Шеев Н. А.

**МИНИСТЕРСТВО ЭКОНОМИЧЕСКОГО РАЗВИТИЯ
РОССИЙСКОЙ ФЕДЕРАЦИИ
ФЕДЕРАЛЬНАЯ СЛУЖБА ГОСУДАРСТВЕННОЙ РЕГИСТРАЦИИ,
КАДАСТРА И КАРТОГРАФИИ
(РОСРЕЕСТР)**

Управление Федеральной службы государственной регистрации, кадастра и картографии по Кемеровской области
(Управление Росреестра по Кемеровской области)

СВИДЕТЕЛЬСТВО О ГОСУДАРСТВЕННОЙ РЕГИСТРАЦИИ ПРАВА

Кемеровская область

Дата выдачи: 01.12.2015

Документ(ы)-основания: • Распоряжение "О внесении в реестр муниципальной собственности" от 23.11.2010 №154-р, выдавший орган: Администрация муниципального образования - город Калтан
Субъект (субъекты) права: Калтанский городской округ

Вид права: Собственность
Кадастровый(условный) номер: 42:37:0000000:572
Объект права: Резервуар чистой воды, назначение: нежилое, площадь 56 кв.м, объем 300 куб.м, адрес (местонахождение) объекта: обл Кемеровская, г Калтан, ул Колхозная

Существующие ограничения (обременения) права: не зарегистрировано

О чем в Едином государственном реестре прав на недвижимое имущество и сделок с ним "01" декабря 2015 года сделана запись регистрации № 42-42/011-42/102/15/1/2015-75/1

Государственный регистратор

(подпись, дата)

42-42/011-42/102/15/1/2015-75/1

Быковская Г. П.

**МИНИСТЕРСТВО ЭКОНОМИЧЕСКОГО РАЗВИТИЯ
РОССИЙСКОЙ ФЕДЕРАЦИИ
ФЕДЕРАЛЬНАЯ СЛУЖБА ГОСУДАРСТВЕННОЙ РЕГИСТРАЦИИ,
КАДАСТРА И КАРТОГРАФИИ
(РОСРЕЕСТР)**

Управление Федеральной службы государственной регистрации, кадастра и картографии по Кемеровской области
(Управление Росреестра по Кемеровской области)

СВИДЕТЕЛЬСТВО О ГОСУДАРСТВЕННОЙ РЕГИСТРАЦИИ ПРАВА

Кемеровская область

Дата выдачи: 01.12.2015

Документ(ы)-основания: • Распоряжение "О внесении в реестр муниципальной собственности" от 23.11.2010 №1554-р, выдавший орган: Администрация муниципального образования - город Калтан
Субъект (субъекты) права: Калтанский городской округ

Вид права: Собственность
Кадастровый(условный) номер: 42:37:0000000:573
Объект права: Резервуар чистой воды, назначение: нежилое, площадь 149 кв.м, объем 500 куб.м, адрес (местонахождение) объекта: обл Кемеровская, г Калтан, ул Маяковского

Существующие ограничения (обременения) права: не зарегистрировано

О чем в Едином государственном реестре прав на недвижимое имущество и сделок с ним "01" декабря 2015 года сделана запись регистрации № 42-42/011-42/102/15/1/2015-76/1

Государственный регистратор

(подпись, дата)

42-42/011-42/102/15/1/2015-76/1

Быковская Г. П.



**СВИДЕТЕЛЬСТВО
О ГОСУДАРСТВЕННОЙ РЕГИСТРАЦИИ ПРАВА**

Управление Федеральной службы государственной регистрации, кадастра и картографии по Кемеровской области

Дата выдачи: 13.11.2015

Документ(ы)-основания: • Распоряжение "О внесении в реестр муниципальной собственности" от 23.11.2010 №1554-р, выдавший орган: Администрация муниципального образования - город Калтан
Субъект (субъекты) права: Калтанский городской округ

Вид права: Собственность
Кадастровый(условный) номер: 42:37:0102/002:6320
Объект права: Водород, назначение: нежилое, протяженность 204 м., адрес (местонахождение) объекта: Кемеровская область, г.Калтан, ул.Знаменка

Существующие ограничения (обременения) права: не зарегистрировано

О чем в Едином государственном реестре прав на недвижимое имущество и сделок с ним "13" ноября 2015 года сделана запись регистрации № 42-42/011-42/102/034/2015-792/1

Государственный регистратор

Петрушина Н. А.

42 АБ 01796

**МИНИСТЕРСТВО ЭКОНОМИЧЕСКОГО РАЗВИТИЯ
РОССИЙСКОЙ ФЕДЕРАЦИИ**
**ФЕДЕРАЛЬНАЯ СЛУЖБА ГОСУДАРСТВЕННОЙ РЕГИСТРАЦИИ,
КАДАСТРА И КАРТОГРАФИИ**
(РОСРЕЕСТР)

Управление Федеральной службы государственной регистрации,
кадастра и картографии по Кемеровской области
(Управление Росреестра по Кемеровской области)

**СВИДЕТЕЛЬСТВО
О ГОСУДАРСТВЕННОЙ РЕГИСТРАЦИИ ПРАВА**

Кемеровская область

Дата выдачи: 15.11.2015

Документы-основания: • Распоряжение "О внесении в реестр муниципальной собственности" от 23.11.2010 №1554-р, выданный орган: Администрация муниципального образования - город Калтан


Субъект (субъекты) права: Калтанский городской округ


Вид права: Собственность
Кадастровый(условный) номер: 42:37:0102002-6324

Объект права: Водопровод, назначение: нежилое, протяженность 1425 м , адрес (местонахождение) объекта: Кемеровская область, г. Калтан, ул. Руствиски

Существующие ограничения (обременения) права: не зарегистрировано

О чем в Едином государственном реестре прав на недвижимое имущество и сделок с ним "13" ноября 2015 года сделана запись регистрации № 42-42/011-42/102/034/2015-793/1

Государственный регистратор  Петрушина Н. А.



42-42/011-42/102/034/2015-793/1

**МИНИСТЕРСТВО ЭКОНОМИЧЕСКОГО РАЗВИТИЯ
РОССИЙСКОЙ ФЕДЕРАЦИИ**
**ФЕДЕРАЛЬНАЯ СЛУЖБА ГОСУДАРСТВЕННОЙ РЕГИСТРАЦИИ,
КАДАСТРА И КАРТОГРАФИИ**
(РОСРЕЕСТР)

Управление Федеральной службы государственной регистрации,
кадастра и картографии по Кемеровской области
(Управление Росреестра по Кемеровской области)

СВИДЕТЕЛЬСТВО О ГОСУДАРСТВЕННОЙ РЕГИСТРАЦИИ ПРАВА

Кемеровская область

Дата выдачи: 01.12.2015

Документы-основания: • Распоряжение "О внесении в реестр муниципальной собственности" от 23.11.2010 №1554-р, выданный орган: Администрация муниципального образования - город Калтан


Субъект (субъекты) права: Калтанский городской округ


Вид права: Собственность
Кадастровый(условный) номер: 42:37:0102002-6319

Объект права: Водопровод, назначение: нежилое, протяженность 720м , адрес (местонахождение) объекта: Кемеровская область, г. Калтан, ул. Пожарского (ж.д. №№18-20)

Существующие ограничения (обременения) права: не зарегистрировано

О чем в Едином государственном реестре прав на недвижимое имущество и сделок с ним "01" декабря 2015 года сделана запись регистрации № 42-42/011-42/102/139/2015-447/1

Государственный регистратор  Шлеко Н. А.



42-42/011-42/102/139/2015-447/1

**МИНИСТЕРСТВО ЭКОНОМИЧЕСКОГО РАЗВИТИЯ
РОССИЙСКОЙ ФЕДЕРАЦИИ**
**ФЕДЕРАЛЬНАЯ СЛУЖБА ГОСУДАРСТВЕННОЙ РЕГИСТРАЦИИ,
КАДАСТРА И КАРТОГРАФИИ**
(РОСРЕЕСТР)

Управление Федеральной службы государственной регистрации,
кадастра и картографии по Кемеровской области
(Управление Росреестра по Кемеровской области)

СВИДЕТЕЛЬСТВО О ГОСУДАРСТВЕННОЙ РЕГИСТРАЦИИ ПРАВА

Кемеровская область

Дата выдачи: 01.12.2015

Документы-основания: • Распоряжение "О внесении в реестр муниципальной собственности" от 23.11.2010 №1554-р, выданный орган: Администрация муниципального образования - город Калтан


Субъект (субъекты) права: Калтанский городской округ


Вид права: Собственность
Кадастровый(условный) номер: 42:37:0102002-6323

Объект права: Водопровод, назначение: нежилое, протяженность 342 м , адрес (местонахождение) объекта: обл. Кемеровская, г. Калтан, ул. Пожарского, (ж.д. №№41-65)

Существующие ограничения (обременения) права: не зарегистрировано

О чем в Едином государственном реестре прав на недвижимое имущество и сделок с ним "01" декабря 2015 года сделана запись регистрации № 42-42/011-42/102/034/2015-873/1

Государственный регистратор  Петрушина Н. А.



42-42/011-42/102/034/2015-873/1

**МИНИСТЕРСТВО ЭКОНОМИЧЕСКОГО РАЗВИТИЯ
РОССИЙСКОЙ ФЕДЕРАЦИИ**
**ФЕДЕРАЛЬНАЯ СЛУЖБА ГОСУДАРСТВЕННОЙ РЕГИСТРАЦИИ,
КАДАСТРА И КАРТОГРАФИИ**
(РОСРЕЕСТР)

Управление Федеральной службы государственной регистрации,
кадастра и картографии по Кемеровской области
(Управление Росреестра по Кемеровской области)

СВИДЕТЕЛЬСТВО О ГОСУДАРСТВЕННОЙ РЕГИСТРАЦИИ ПРАВА

Кемеровская область

Дата выдачи: 04.12.2015

Документы-основания: • Распоряжение "О внесении в реестр муниципальной собственности" от 23.11.2010 №1554-р, выданный орган: Администрация муниципального образования - город Калтан

Субъект (субъекты) права: Калтанский городской округ

Вид права: Собственность
Кадастровый(условный) номер: 42:37:0102002-6325

Объект права: Водопровод, назначение: нежилое, протяженность 1036м , адрес (местонахождение) объекта: Кемеровская область, г. Калтан, ул. Центральная, (ж.д. №№ 9,11,14,15,16,18,20,21,22,24,25,30,44,46,48,48а,66,68,70,74,76)

Существующие ограничения (обременения) права: не зарегистрировано

О чем в Едином государственном реестре прав на недвижимое имущество и сделок с ним "04" декабря 2015 года сделана запись регистрации № 42-42/011-42/102/034/2015-871/1

Государственный регистратор  Шлеко Н. А.



42-42/011-42/102/034/2015-871/1

МИНИСТЕРСТВО ЭКОНОМИЧЕСКОГО РАЗВИТИЯ
РОССИЙСКОЙ ФЕДЕРАЦИИ
ФЕДЕРАЛЬНАЯ СЛУЖБА ГОСУДАРСТВЕННОЙ РЕГИСТРАЦИИ,
КАДАСТРА И КАРТОГРАФИИ
(РОСРЕЕСТР)
Управление Федеральной службы государственной регистрации,
кадастра и картографии по Кемеровской области
(Управление Росреестра по Кемеровской области)

СВИДЕТЕЛЬСТВО О ГОСУДАРСТВЕННОЙ РЕГИСТРАЦИИ ПРАВА
Кемеровская область

Дата выдачи: 01.12.2015


Документы-основания: • Распоряжение "О внесении в реестр муниципальной собственности" от 23.11.2010 №1554-р, выданный орган: Администрация муниципального образования - город Калтан

Субъект (субъекты) права: Калтанский городской округ

Вид права: Собственность
Кадастровый(условный) номер: 42:37:0102002:6129

Объект права: Водопровод, назначение: нежилое, протяженность 327 м., адрес (местонахождение) объекта: Кемеровская область, г. Калтан, ул. Железнодорожная, (ж.д. №95-19)

Существующие ограничения (обременения) права: не зарегистрировано
О чем в Едином государственном реестре прав на недвижимое имущество и сделок с ним "01" декабря 2015 года сделана запись регистрации № 42-42/011-42/102/133/2015-711/1

Государственный регистратор  Петрушина Н. А.

МИНИСТЕРСТВО ЭКОНОМИЧЕСКОГО РАЗВИТИЯ
РОССИЙСКОЙ ФЕДЕРАЦИИ
ФЕДЕРАЛЬНАЯ СЛУЖБА ГОСУДАРСТВЕННОЙ РЕГИСТРАЦИИ,
КАДАСТРА И КАРТОГРАФИИ
(РОСРЕЕСТР)
Управление Федеральной службы государственной регистрации,
кадастра и картографии по Кемеровской области
(Управление Росреестра по Кемеровской области)

СВИДЕТЕЛЬСТВО О ГОСУДАРСТВЕННОЙ РЕГИСТРАЦИИ ПРАВА
Кемеровская область

Дата выдачи: 20.11.2015


Документы-основания: • Распоряжение "О внесении в реестр муниципальной собственности" от 23.11.2010 №1554-р, выданный орган: Администрация муниципального образования - город Калтан

Субъект (субъекты) права: Калтанский городской округ

Вид права: Собственность
Кадастровый(условный) номер: 42:37:0102002:6322

Объект права: Водопровод, назначение: нежилое, протяженность 312 м., адрес (местонахождение) объекта: Кемеровская область, г. Калтан, ул. К. Маркса (ж.д. №№1,2,36)

Существующие ограничения (обременения) права: не зарегистрировано
О чем в Едином государственном реестре прав на недвижимое имущество и сделок с ним "20" ноября 2015 года сделана запись регистрации № 42-42/011-42/102/035/2015-999/1

Государственный регистратор  Каркина В. В.

Концедент:
Администрация Калтанского
городского округа в лице
МКУ «УМИ КГО»
Директор



Е.Ф. Оборонова
2019 г.

Концессионер:
ООО «Водоканал»

Директор



С.А. Ковязин
2019 г.

Третья сторона
от Кемеровской области

Начальник департамента
жилищно-коммунального
и дорожного комплекса
Кемеровской области

О.В. Ивлев
2019 г.



Задание Концессионеру и минимально допустимые значения
(плановые показатели) деятельности Концессионера

1. Повышения качества и надежности холодного водоснабжения потребителей города.
2. Повышение эффективности производства холодного водоснабжения и поставки её потребителю.
3. Уменьшение себестоимости, продаваемой холодного водоснабжением потребителям.
4. Выполнение мероприятий программы предназначено для решения следующих задач:
 - достижения показателей эффективности производства и транспортировки холодного водоснабжения;
 - создание комфортной среды проживания населения Калтанского городского округа;
 - сбалансированное перспективное строительство, реконструкция и модернизация объектов холодного водоснабжения Калтанского городского округа в соответствии с потребностями в строительстве объектов капитального строительства;
 - снижение негативного воздействия на окружающую среду и здоровье человека;
 - достижение принципов энергетической безопасности.
5. Плановые показатели после осуществления инвестиционных мероприятий, включая показатели надёжности и энергетической эффективности:
(приводятся в момент заключения концессионного соглашения, в соответствии с конкурсным предложением)
6. Предельный размер расходов на проектирование, реконструкцию, строительство, на каждый срок срока действия концессионного соглашения:

N п/п	Наименование мероприятия	Объем финансирования	Потребность в финансировании по годам												Источники финансирования			Средства инвестора				
			2019	2020	2021	2022	2023	2024	2025	2026	2027	2028	2029	2030	2031	2032	2033		Срок реализации, год	Бюджет	Амортизация, учтенная в тарифе	Нормативная прибыль
			4	5	6	7	8	9	10	11	12	13	14	15	16	17	18					
1	Мероприятия инвестиционной программы, реализуемые в сфере холодного водоснабжения	48687,5	0,0	7754,5	6584,0	3774,3	2238,1	2493,9	2352,1	2526,8	2425,4	2500,0	2500,0	3300,0	3300,0	6938,5	0,0	2020	0,0	38566,4	0,0	10121,1
1.1	Строительство объектов централизованных систем водоснабжения в целях подключения объектов капитального строительства абонентов	0,0	0,0	0,0	0,0	0,0	0,0	0,0	0,0	0,0	0,0	0,0	0,0	0,0	0,0	0,0	0,0	-	0	0	0	0
1.2	Модернизация и (или) реконструкция объектов централизованных систем водоснабжения в целях подключения объектов капитального строительства абонентов	0,0	0,0	0,0	0,0	0,0	0,0	0,0	0,0	0,0	0,0	0,0	0,0	0,0	0,0	0,0	0,0	-	0	0	0	0
1.3	Строительство новых объектов централизованных систем водоснабжения. ИС	0,0	0,0	0,0	0,0	0,0	0,0	0,0	0,0	0,0	0,0	0,0	0,0	0,0	0,0	0,0	0,0	-	0	0	0	0

ПРИЛОЖЕНИЕ №4

к концессионному соглашению


Перечень земельных участков, на которых располагаются объекты концессионного соглашения и (или) которые необходимы для осуществления концессионером деятельности, предусмотренной концессионным соглашением

№ п/п	Кадастровый номер (квартал)	Местоположение	Площадь, кв.м.	Вид разрешенного использования (по документам)	Права и ограничения	Кадастровая стоимость, руб.
1	42:31:0401001:821	Кемеровская область, г. Калтан, п. Малиновка, ул. Угольная, д.2а	9 875	коммунальное обслуживание: размещение объектов капитального строительства в целях обеспечения населения и организацией коммунальными услугами (под складом, узлом насосной станции, резервуарами)	Данные отсутствуют	11620998,75
2	42:31:0402001:111	Кемеровская область, Калтанский городской округ, город Калтан, п. Малиновка, ул. Солнечная, № 27а	3604	Коммунальное обслуживание	Данные отсутствуют	4 241 223,24
3	42:31:0404021	Кемеровская область, г. Калтан, п. Малиновка, ул. Садовая, 35а	4128	Коммунальное обслуживание	Данные отсутствуют	
4	42:37:0101001	Кемеровская область, г. Калтан, ул. Колхозная	286	Коммунальное обслуживание (резервуар чистой воды)	Данные отсутствуют	
5	42:37:0101001	Кемеровская область, г. Калтан, ул. Колхозная	548	Коммунальное обслуживание (отдельно стоящее здание насосной станции «ПНС»)	Данные отсутствуют	
6	42:37:0101002	Кемеровская область, г. Калтан, ул. Маяковского	203	Коммунальное обслуживание (резервуар чистой воды)	Данные отсутствуют	
7	42:37:0103001	Кемеровская область, г. Калтан, в районе ж.д. по ул. Комсомольская, 49	10	Коммунальное обслуживание (для размещения нежилого здания (здание врезки № 1(1)	Данные отсутствуют	

8	42:37:0103001	Кемеровская область, г. Калтан, в районе ж.д. по ул.Комсомольская, 49	11	Коммунальное обслуживание (для размещения нежилого здания (здание врезки № 1(2)	Данные отсутствуют
9	42:37:0103001	Кемеровская область, г. Калтан, в районе ж.д. по ул.Комсомольская, 73	16	Коммунальное обслуживание (для размещения нежилого здания (здание врезки № 3	Данные отсутствуют

Концедент:

Администрация Калтанского городского округа в лице МКУ «УМИ КГО»
Директор



Концессионер:
ООО «Водоканал»

Директор



Третья сторона
от Кемеровской области

Начальник департамента жилищно-коммунального и дорожного комплекса Кемеровской области

М.П. «О.В. Ивлев»
2019 г.



Финанс федерального государственного учреждения «Федеральная кадастровая палата Федеральной службы государственной регистрации, кадастра и картографии» по Кемеровской области

(полное наименование органа кадастрового учета)

КВ.1

КАДАСТРОВАЯ ВЫПИСКА О ЗЕМЕЛЬНОМ УЧАСТКЕ

"22" июля 2019г. № 4200/ИСХ/19-498729

1	Кадастровый номер:	42:31:0402001:111	2	Лист №	1	3	Всего листов:	4
4	Номер кадастрового квартала:	42:31:0402001	Дата внесения номера в государственный кадастр недвижимости:					
5	Предыдущие номера:		6	20.10.2016				
7								
8	Кадастровые номера объектов капитального строительства: _____							
9	Адрес (описание местоположения): Кемеровская область, Каганский городской округ, город Калтан, п. Малиновка, ул. Солнечная, № 27а							
10	Категория земель: Земли населённых пунктов							
11	Разрешенное использование: Коммунальное обслуживание							
12	Площадь: 3604 +/- 21 кв. м							
13	Кадастровая стоимость: 4241223,24 руб.							
14	Система координат: МСК-42, зона 2							
15	Сведения о правах: Сведения о регистрации прав отсутствуют							
16	Особые отметки: _____							
17	Характер сведений государственного кадастра недвижимости (статус записи о земельном участке): Сведения об объекте недвижимости имеют статус временные. Дата истечения срока действия временного характера - 21.10.2021							
Дополнительные сведения:								
18.1	Сведения о природных объектах, расположенных в пределах земельного участка: _____							
18.2	Кадастровые номера участков, образованных из земельного участка: _____							
19	Сведения о кадастровых инженерах: Зверева Наталья Станиславовна №42-15-484, МБУ КГО "Градостроительный центр", 13.10.2016							

Заместитель начальника отдела
(полное наименование должности)

М.П.

(подпись)

О.Г. Журавель
(инициалы, фамилия)

Федерального государственного учреждения «Федеральная кадастровая палата Федеральной службы государственной регистрации, кадастра и картографии» по Кемеровской области

(полное наименование органа кадастрового учета)

КВ.1

КАДАСТРОВАЯ ВЫПИСКА О ЗЕМЕЛЬНОМ УЧАСТКЕ

"23" июля 2019 г. № 4200/ИСХ/19-503671		Лист № <u>1</u>		Всего листов: <u>12</u>	
1	Кадастровый номер: 42:31:0401001:821	2	Дата внесения номера в государственный кадастр недвижимости: 02.07.2015	3	
4	Номер кадастрового квартала: 42:31:0401001	6			
5	Предыдущие номера:				
7	Кадастровый номер объектов капитального строительства: 42:31:0401001:242, 42:31:0401001:232				
8	Адрес (описание местоположения): Кемеровская область, г. Калтан, п. Малиновка, ул. Угольная, д.2а				
9	Категория земель: Земли населённых пунктов				
10	Разрешённое использование: коммунальное обслуживание; размещение объектов капитального строительства в целях обеспечения населения и организаций коммунальными услугами (под складом, узлом насосной станции, резервуарами)				
11	Площадь: 875 +/- 35 кв. м				
12	Кадастровая стоимость: 11620998,75 руб.				
13	Система координат: МСК-42, зона 2				
14	Сведения о правах: Сведения о регистрации прав отсутствуют				
15	Особые отметки: —				
16	Характер сведений государственного кадастра недвижимости (статус записи о земельном участке): Сведения об объекте недвижимости имеют статус учтенные				
17	Дополнительные сведения:				
18	18.1 Сведения о природных объектах, расположенных в пределах земельного участка: —				
18	18.2 Кадастровые номера участков, образованных из земельного участка: —				
19	Сведения кадастровых инженеров: Охотников Сергей Валерьевич №42-12-226, Индивидуальный предприниматель Охотников Сергей Валерьевич, 23.06.2019				

О.Г. Журавель
(подпись, фамилия)

(полное)

М.П.

заместитель начальника отдела
(наименование должности)

Концедент
Администрация Калтанского городского округа в лице
МКУ «УМЦ КГО»
Директор

Концессионер
ООО «Водоканал»
Директор

Третья сторона
от Кемеровской области

Начальник департамента
жилищно-коммунального
и дорожного комплекса
Кемеровской области

Ф. Оборонова 2019 г. С.А. Ковязин 2019 г.

О.В. Ивлев 2019 г.



Долгосрочные параметры государственного регулирования, необходимые для участия в конкурсном отборе на получения права владения и пользования объектами холодного водоснабжения в муниципальном образовании Калганский городской округ

№ п/п	Наименование показателя	Ед. изм.	Значение показателя															
			Утверждено РЭК КО база 2018 г.	2019г.	2020г.	2021г.	2022г.	2023г.	2024г.	2025г.	2026г.	2027г.	2028г.	2029г.	2030г.	2031г.	2032г.	2033г.
I.				Значения долгосрочных параметров регулирования тарифов в сфере водоснабжения														
I.1.	Базовый уровень операционных расходов	тыс. руб.	10 259,26	52 088,76	-	-	-	-	-	-	-	-	-	-	-	-	-	-
I.2.				Показатели энергосбережения и энергетической эффективности														
I.2.1.	Уровень потерь воды	%	54,39	66,46	66,46	66,46	66,46	66,46	66,46	66,46	66,46	66,46	66,46	66,46	66,46	66,46	66,46	66,46
I.2.2.	Удельный расход электрической энергии	кВт-ч/м³	0,39	1,61	1,61	1,61	1,61	1,61	1,61	1,61	1,61	1,61	1,61	1,61	1,61	1,61	1,61	1,61
I.3.	Норма доходности инвестированного капитала, если конкурсной документацией предусмотрен метод доходности инвестированного капитала	%																
I.4.	Индекс эффективности операционных расходов	%		1	1	1	1	1	1	1	1	1	1	1	1	1	1	1
I.5.	Нормативный уровень прибыли в случае, если конкурсной документацией предусмотрен метод индексации	%		0,05	0,05	0,05	0,05	0,05	0,05	0,05	0,05	0,05	0,05	0,05	0,05	0,05	0,05	0,05
I.6.	Размер инвестированного капитала, в случае, если конкурсной документацией предусмотрен метод доходности инвестированного капитала	тыс. руб.																
I.7.	Иные долгосрочные параметры регулирования тарифов для предусмотренного конкурсной документацией метода регулирования тарифов																	
2.	Объем отпуска воды	тыс.м³	1 404,24	1 184,15	1 184,15	1 184,15	1 184,15	1 184,15	1 184,15	1 184,15	1 184,15	1 184,15	1 184,15	1 184,15	1 184,15	1 184,15	1 184,15	1 184,15
3.	Цены на энергетические ресурсы (электроэнергия)	руб./кВт*ч	1,31	1,21	1,27	1,32	1,37	1,42	1,48	1,53	1,59	1,66	1,72	1,79	1,86	1,93	2,01	2,08
4.	Неподконтрольные расходы (за исключением расходов на энергетические ресурсы, концессионной платы и налога на прибыль организаций), в том числе:	тыс. руб.	47 469,50	3 149,18	3 438,38	3 840,73	4 242,33	4 650,60	5 109,54	5 644,94	6 267,34	6 972,19	7 764,81	8 756,04	9 899,11	11 143,92	12 741,51	14 568,50
4.1.	- водный налог	тыс. руб.	*	1 940,15	2 231,17	2 565,85	2 950,72	3 393,33	3 902,33	4 487,68	5 160,83	5 934,96	6 825,20	7 848,98	9 026,33	10 380,28	11 937,32	13 727,91
4.2.	- покупка тепловой энергии	тыс. руб.	238,71	315,51	326,24	339,29	352,86	366,97	381,65	396,92	412,79	429,30	446,48	464,34	482,91	502,22	522,31	543,21
4.3.	- покупка холодной воды	тыс. руб.	47 659,75	-	-	-	-	-	-	-	-	-	-	-	-	-	-	-
4.4.	- сбытовые расходы гарантирующих	тыс. руб.	575,19	-	-	-	-	-	-	-	-	-	-	-	-	-	-	-

организаций	тыс. руб.	762,55	750,01	804,62	807,78	759,33	694,59	629,37	562,74	476,96	362,16	311,75	258,90	130,44	150,91	166,41
4.5. - налог на имущество	тыс. руб.	-														
4.6. * аренда плата	тыс. руб.	129,19	129,19	129,19	129,19	129,19	129,19	129,19	129,19	129,19	129,19	129,19	129,19	129,19	129,19	129,19
4.7. - недополученные доходы/выпадающие расходы	тыс. руб.	8 594,14														
4.8. - экономически не обоснованные доходы прошлых периодов регулирования	тыс. руб.	12 196,07														
4.9. - плата за негативное воздействие на окружающую среду	тыс. руб.		1,79	1,79	1,79	1,79	1,79	1,79	1,79	1,79	1,79	1,79	1,79	1,79	1,79	1,79
4.10. Корректировка НВВ в целях сглаживания тарифов (уменьшение)	тыс. руб.	*														
4.11. Корректировка НВВ в целях сглаживания тарифов (увеличение)	тыс. руб.	2 597,78														
5. Концессионная плата	тыс. руб.	-														
6. Налог на прибыль	тыс. руб.	-														
7. Объем финансовой поддержки, необходимой концессионеру и предоставляемой концедентом в целях возмещения затрат в связи с производством, поставками товаров, оказания услуг с использованием систем и (или) объекта концессионного соглашения	тыс. руб.															
8.																
Минимально допустимые плановые значения показателей деятельности концессионера																
8.1. Доля проб питьевой воды, подаваемой с источников водоснабжения, водопроводных станций и иных объектов централизованной системы водоснабжения в распределительную водопроводную сеть, не соответствующих установленным требованиям, в общем объеме проб, отобранных по результатам производственного контроля качества питьевой воды	%	2,20	2,00	2,00	2,00	2,00	2,00	2,00	2,00	2,00	2,00	2,00	2,00	2,00	2,00	2,00
8.2. Доля проб питьевой воды в распределительной водопроводной сети, не соответствующих установленным требованиям, в общем объеме проб, отобранных по результатам производственного контроля качества питьевой воды	%	0,00	0,00	0,00	0,00	0,00	0,00	0,00	0,00	0,00	0,00	0,00	0,00	0,00	0,00	0,00
8.3. Предельный (максимальный) рост необходимой валовой выручки концессионера от осуществления регулируемых видов деятельности по отношению к каждому предыдущему году	%	X	112,2	103,0	104,0	103,6	103,5	103,5	103,6	103,6	103,6	103,8	104,0	103,9	104,1	104,6
9.																
Иные цены, величины, значения, параметры																
Показатели надежности и бесперебойности водоснабжения																
9.1.1. Количество перерывов в подаче воды, зафиксированных в местах исполнения обязательств организацией, осуществляющей горячее водоснабжение, холодное водоснабжение, по подаче горячей воды, холодной воды, возникших в результате аварий, повреждений и иных технологических нарушений на объектах централизованной системы холодного водоснабжения, горячего водоснабжения, принадлежащих организации, осуществляющей горячее водоснабжение, холодное водоснабжение, в расчете на протяженность водопроводной сети в год	ед./км	0,55	0,55	0,55	0,55	0,55	0,55	0,55	0,55	0,55	0,55	0,55	0,55	0,55	0,55	0,55
10.																
Показатели качества питьевой воды																
10.1. Доля проб питьевой воды, подаваемой с источников водоснабжения в	%	2,20	2,00	2,00	2,00	2,00	2,00	2,00	2,00	2,00	2,00	2,00	2,00	2,00	2,00	2,00

	распределительную сеть, не соответствующих установленным требованиям, в общем объеме проб, производственного контроля качества питьевой воды																			
10.2.	Доля проб питьевой воды, в распределительной сети, не соответствующих установленным требованиям, в общем объеме проб, производственного контроля качества питьевой воды	%	0,00	0,00	0,00	0,00	0,00	0,00	0,00	0,00	0,00	0,00	0,00	0,00	0,00	0,00	0,00	0,00	0,00	0,00
11.	Метод регулирования тарифов																			

Метод индексации

Концедент:
Администрация Калтанского городского округа в лице МКУ «УМИ КГО»

Директор

 М.П. «Муниципальное имущество Калтанского городского округа»
 ИИН 42-180701006
 2019 г.

Концессионер:
ООО «Водоканал»

Директор

 М.П. «Водоканал»
 ИИН 4252015245
 2019 г.

Третья сторона
от Кемеровской области
 Начальник департамента жилищно-коммунального и дорожного комплекса Кемеровской области

М.П. «Департамент жилищно-коммунального и дорожного комплекса Кемеровской области»
 ИИН 10742050235861
 2019 г.

№ п/п	Наименование показателя	Ед. изм.	Утверждено РЭК КО для МУП ЖКХ "УКВС" базис 2018 г.	Значение показателя																
				2019г.	2020г.	2021г.	2022г.	2023г.	2024г.	2025г.	2026г.	2027г.	2028г.	2029г.	2030г.	2031г.	2032г.	2033г.		
4.10	Корректировка ИВВ в целях сглаживания тарифов (смысловое)	тыс. руб.	-	-	-	-	-	-	-	-	-	-	-	-	-	-	-	-		
4.11	Корректировка ИВВ в целях сглаживания тарифов (числовое)	тыс. руб.	2 597,78	-	-	-	-	-	-	-	-	-	-	-	-	-	-	-		
5	Концессионная плата	тыс. руб.	-	-	-	-	-	-	-	-	-	-	-	-	-	-	-	-		
6	Налог на прибыль	тыс. руб.	-	-	-	-	-	-	-	-	-	-	-	-	-	-	-	-		
7	Объем финансовой поддержки, предоставляемой концессионеру и представителям концессионеров в целях возмещения затрат в связи с производством, поставками товаров, оказания услуг с использованием систем и (или) объектов концессионного соглашения	тыс. руб.	-	-	-	-	-	-	-	-	-	-	-	-	-	-	-	-		
8	Минимально допустимые базовые значения показателей деятельности концессионера																			
8.1	Доля проб питьевой воды, поданной с источников водоснабжения, водопроводных стаций и иных объектов централизованной системы водоснабжения и распределительной водопроводной сети, не соответствующих установленным требованиям, в общем объеме проб, отобранных по результатам производственного контроля качества питьевой воды	%	2,20	2,00	2,00	2,00	2,00	2,00	2,00	2,00	2,00	2,00	2,00	2,00	2,00	2,00	2,00	2,00	2,00	
8.2	Доля проб питьевой воды в распределительной водопроводной сети, не соответствующих установленным требованиям, в общем объеме проб, отобранных по результатам производственного контроля качества питьевой воды	%	0,00	0,00	0,00	0,00	0,00	0,00	0,00	0,00	0,00	0,00	0,00	0,00	0,00	0,00	0,00	0,00	0,00	
8.3	Удельный (максимальный) рост небалансовой валовой выручки концессионера от осуществления результатов вида деятельности по отношению к каждому предыдущему году	%	X	103,0	104,0	103,6	103,5	103,5	103,5	103,5	103,6	103,6	103,6	103,6	103,8	104,0	103,9	104,1	104,6	
9	Иные цены, взятые, указанные, параметры																			
9.1	Показатели надежности и безопасности водоснабжения																			
9.1.1	Количество перерывов в подаче воды, зафиксированных в местах использования объектов организации, осуществляющей горячее водоснабжение, холодное водоснабжение, по подаче горячей воды, холодной воды, возникших в результате аварий, порывов труб и иных технологических нарушений на объектах централизованной системы холодного водоснабжения, горячего водоснабжения, прикладывая организацию, осуществляющей горячее водоснабжение, холодное водоснабжение, в расчете на пропускную способность сети в год	ед. изм.	0,55	0,55	0,55	0,55	0,55	0,55	0,55	0,55	0,55	0,55	0,55	0,55	0,55	0,55	0,55	0,55	0,55	0,55
10	Показатели качества питьевой воды																			
10.1	Доля проб питьевой воды, поданной с источников водоснабжения и распределительной сети, не соответствующих установленным требованиям, в общем объеме проб, отобранных по результатам производственного контроля качества питьевой воды	%	2,20	2,00	2,00	2,00	2,00	2,00	2,00	2,00	2,00	2,00	2,00	2,00	2,00	2,00	2,00	2,00	2,00	2,00

Концедент:
Администрация Калтанского
городского округа в лице
МКУ «УМИ КГО»
Директор



Е.Ф. Оборонова
2019 г.

Концессионер:
ООО «Водоканал»

Директор



С.А. Ковязин
М.П. «Водоканал» 2019 г.

Третья сторона
от Кемеровской области

Начальник департамента
жилищно-коммунального
и дорожного комплекса
Кемеровской области



О.В. Ивлев
М.П. «Департамент жилищно-коммунального и дорожного комплекса Кемеровской области» 2019 г.

Показатели надежности, качества, энергетической эффективности объектов централизованных систем холодного водоснабжения Каганского городского округа

№ п/п	Наименование показателя	Утверждено РЭК на 2018 год	План	План	План	План	План	План	План	План	План	План	План	План	План	План	Итого
			2019 год	2020 год	2021 год	2022 год	2023 год	2024 год	2025 год	2026 год	2027 год	2028 год	2029 год	2030 год	2031 год	2032 год	
1	2	3	4	5	6	7	8	9	10	11	12	13	14	15	16	17	18
1. Показатели качества воды																	
	Доля проб питьевой воды, подаваемой с источников холодного водоснабжения, водопроводных станций или иных объектов централизованной системы холодного водоснабжения в распределительную водопроводную сеть, не соответствующих установленным требованиям, в общем объеме проб, отобранных по результатам производственного контроля качества питьевой воды (в процентах)	2,20	2,00	2,00	2,00	2,00	2,00	2,00	2,00	2,00	2,00	2,00	2,00	2,00	2,00	2,00	2,00
1.1.																	2,00
	Доля проб питьевой воды в распределительной водопроводной сети, не соответствующих установленным требованиям, в общем объеме проб, отобранных по результатам производственного контроля качества питьевой воды (в процентах)	0	0,00	0,00	0,00	0,00	0,00	0,00	0,00	0,00	0,00	0,00	0,00	0,00	0,00	0,00	0,00
1.2.																	0,00
2. Показатели надежности и бесперебойности холодного водоснабжения и водоотведения																	
	Количество перерывов в подаче воды, зафиксированных в местах исполнения обязательств организацией, осуществляющей холодное водоснабжение, по подаче холодной воды, возникших в результате аварий, повреждений и иных технологических нарушений на объектах централизованной системы холодного водоснабжения, принадлежащих организации, осуществляющей холодное водоснабжение, в расчете на протяженность водопроводной сети в год (ед./км)	0,55	0,55	0,55	0,55	0,55	0,55	0,55	0,55	0,55	0,55	0,55	0,55	0,55	0,55	0,55	0,55
2.1.																	0,55
3. Показатели энергетической эффективности использования ресурсов, в том числе уровень потерь воды																	
	Доля потерь воды в централизованных системах холодного водоснабжения при транспортировке в общем объеме воды, поданной в водопроводную сеть (в процентах)	54,39	66,46	66,46	66,46	66,46	66,46	66,46	66,46	66,46	66,46	66,46	66,46	66,46	66,46	66,46	66,46
3.1.																	66,46

Порядок возмещения расходов Концессионера при досрочном расторжении Соглашения

Возмещение расходов Концессионера осуществляется Концедентом в объеме, в котором указанные средства не возмещены Концессионеру на момент расторжения/окончания срока действия настоящего Соглашения за счет выручки от реализации выполненных работ, оказанных услуг по регулируемым ценам (тарифам) с учетом установленных надбавок к ценам (тарифам). При этом должен соблюдаться следующий порядок:

1.1. Концессионер в течение 5 (пяти) рабочих дней с момента расторжения/окончания срока действия настоящего Соглашения направляет Концеденту экономически обоснованное и документально подтвержденное требование о возмещении Концедентом расходов Концессионера.

1.2. Концедент в течение 14 (четырнадцати) рабочих дней с момента получения требования Концессионера направляет Концессионеру уведомление с указанием на одно из следующих решений Концедента:

- о полной компенсации расходов Концессионера;
- о частичной компенсации расходов Концессионера;
- об отказе в компенсации расходов Концессионера.

Уведомление о частичной компенсации расходов Концессионера либо об отказе в компенсации расходов Концессионера должно быть мотивированным.

1.3. В случае если в течение указанного срока Концедент не направил уведомление Концессионеру, считается, что Концедент согласился с требованием Концессионера и принял решение о полной компенсации расходов Концессионера.

1.4. В случае принятия решения о частичной компенсации расходов Концессионера или об отказе в компенсации таких расходов, разногласия Сторон решаются путем проведения совместных совещаний Концедента и Концессионера в течение 14 (четырнадцати) рабочих дней с момента принятия решения Концедента, указанного в пункте 1.2. настоящего Приложения.

1.5. В случае недостижения взаимного согласия в ходе совместных совещаний спор подлежит разрешению в судебном порядке.

1.6. Концедент обязуется обеспечить компенсацию расходов Концессионера за счет средств бюджета муниципального образования «Калтанский городской округ» в срок не позднее 6 (шести) месяцев по окончании финансового года, в котором Соглашение было расторгнуто/окончился срок действия Соглашения, в объеме, в отношении которого достигнуто согласие Концедента и Концессионера. При этом не могут оспариваться суммы понесенных Концессионером расходов, если такие расходы ранее подтверждены подписанными Концедентом и Концессионером актами, оформленными в соответствии с Соглашением.

Компенсация расходов в объеме, в отношении которого согласие Концедента и Концессионера не достигнуто, выплачивается в срок не позднее 6 (шести) месяцев с момента вступления в силу решения суда по данному спору.

Концедент:
Администрация Калтанского
городского округа в лице
МКУ «УМИ КГО»
Директор



Е.Ф. Оборонина
2019 г.

Концессионер:
ООО «Водоканал»

Директор



С.А. Ковязин
М.П. «...» 2019 г.

Третья сторона
от Кемеровской области

Начальник департамента
жилищно-коммунального
и дорожного комплекса
Кемеровской области



О.В. Ивлев
М.П. «...» 2019 г.